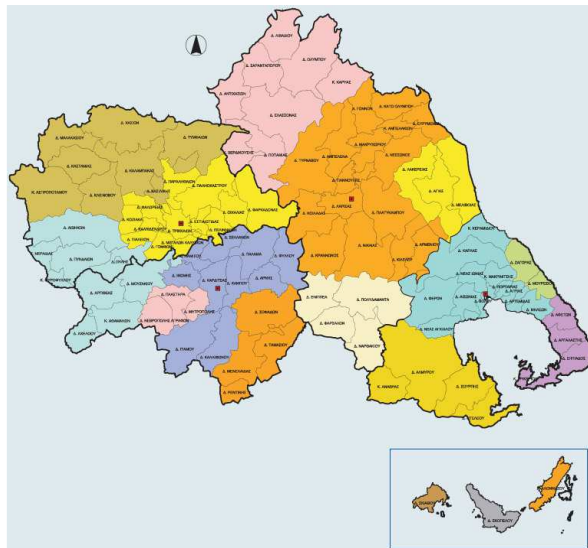


**ΕΛΛΗΝΙΚΗ ΔΗΜΟΚΡΑΤΙΑ  
ΠΕΡΙΦΕΡΕΙΑ ΘΕΣΣΑΛΙΑΣ  
ΔΙΕΥΘΥΝΣΗ ΑΝΑΠΤΥΞΙΑΚΟΥ ΠΡΟΓΡΑΜΜΑΤΙΣΜΟΥ**

**ΕΠΙΧΕΙΡΗΣΙΑΚΟ ΠΡΟΓΡΑΜΜΑ  
ΠΕΡΙΦΕΡΕΙΑΣ ΘΕΣΣΑΛΙΑΣ**



**Α΄ ΦΑΣΗ  
ΣΤΡΑΤΗΓΙΚΟΣ ΣΧΕΔΙΑΣΜΟΣ**

**2014-2019**

**ΕΚΤΕΛΕΣΤΙΚΗ ΕΠΙΤΡΟΠΗ ΠΕΡΙΦΕΡΕΙΑΣ ΘΕΣΣΑΛΙΑΣ  
Δ/ΣΗ ΑΝΑΠΤΥΞΙΑΚΟΥ ΠΡΟΓΡΑΜΜΑΤΙΣΜΟΥ ΠΕΡΙΦΕΡΕΙΑΣ ΘΕΣΣΑΛΙΑΣ**

## **ΕΙΣΑΓΩΓΙΚΟ ΚΕΦΑΛΑΙΟ**

- Όργανα και Διαδικασίες Κατάρτισης
- Όργανα και Διαδικασίες Παρακολούθησης

## **ΕΝΟΤΗΤΑ 1: ΣΤΡΑΤΗΓΙΚΟΣ ΣΧΕΔΙΑΣΜΟΣ**

Κεφάλαιο 1.1: ΣΥΝΟΠΤΙΚΗ ΠΕΡΙΓΡΑΦΗ – ΑΞΙΟΛΟΓΗΣΗ ΤΗΣ ΥΦΙΣΤΑΜΕΝΗΣ ΚΑΤΑΣΤΑΣΗΣ

- 1.1.1. Η γενική εικόνα της περιοχής της Περιφέρειας και της Περιφέρειας ως Οργανισμού.
- 1.1.2. Η περιοχή της Περιφέρειας και οι κάθετες υπηρεσίες στο θεματικό τομέα «Περιβάλλον και ποιότητα ζωής».
- 1.1.3. Η περιοχή της Περιφέρειας και οι κάθετες υπηρεσίες στο θεματικό τομέα «Κοινωνική Μέριμνα, Υγεία, Εκπαίδευση, Δια Βίου Μάθηση, Πολιτισμός και Αθλητισμός».
- 1.1.4. Η περιοχή της Περιφέρειας και οι κάθετες υπηρεσίες στο θεματικό τομέα «Οικονομία και απασχόληση».
- 1.1.5. Η οργάνωση και λειτουργία της Περιφέρειας και οι οριζόντιες υπηρεσίες.

Κεφάλαιο 1.2: ΚΑΘΟΡΙΣΜΟΣ ΤΗΣ ΣΤΡΑΤΗΓΙΚΗΣ ΤΗΣ ΠΕΡΙΦΕΡΕΙΑΣ

- 1.2.1. Το όραμα και οι αρχές της Περιφέρειας
- 1.2.2. Η στρατηγική της Περιφέρειας
- 1.2.3. Οι Άξονες, τα Μέτρα & οι Στόχοι του Στρατηγικού Σχεδίου

## **ΕΝΟΤΗΤΑ 2: ΕΠΙΧΕΙΡΗΣΙΑΚΟΣ ΣΧΕΔΙΑΣΜΟΣ, ΟΙΚΟΝΟΜΙΚΟΣ ΠΡΟΓΡΑΜΜΑΤΙΣΜΟΣ ΚΑΙ ΔΕΙΚΤΕΣ ΠΑΡΑΚΟΛΟΥΘΗΣΗΣ ΚΑΙ ΑΞΙΟΛΟΓΗΣΗΣ**

Κεφάλαιο 2.1: ΕΠΙΧΕΙΡΗΣΙΑΚΟΣ ΣΧΕΔΙΑΣΜΟΣ-ΣΧΕΔΙΑ ΔΡΑΣΗΣ (ΣΤΟΧΟΙ ΚΑΙ ΔΡΑΣΕΙΣ)

Κεφάλαιο 2.2: ΠΕΝΤΑΕΤΗΣ ΠΡΟΓΡΑΜΜΑΤΙΣΜΟΣ ΤΩΝ ΔΡΑΣΕΩΝ

- 2.2.1. Πενταετής προγραμματισμός και κωδικοποίηση των δράσεων
- 2.2.2. Εκτίμηση των εσόδων και των πηγών χρηματοδότησης για την υλοποίηση των δράσεων
- 2.2.3. Κατανομή των εσόδων στα έτη για την κάλυψη των δαπανών των δράσεων

Κεφάλαιο 2.3 ΟΙΚΟΝΟΜΙΚΟΣ ΠΡΟΓΡΑΜΜΑΤΙΣΜΟΣ ΚΑΙ ΧΡΗΜΑΤΟΔΟΤΙΚΟΙ ΠΙΝΑΚΕΣ ΤΟΥ ΕΠΙΧΕΙΡΗΣΙΑΚΟΥ ΠΡΟΓΡΑΜΜΑΤΟΣ

Κεφάλαιο 2.4. ΔΕΙΚΤΕΣ ΠΑΡΑΚΟΛΟΥΘΗΣΗΣ ΚΑΙ ΑΞΙΟΛΟΓΗΣΗΣ ΤΟΥ ΕΠΙΧΕΙΡΗΣΙΑΚΟΥ ΠΡΟΓΡΑΜΜΑΤΟΣ

# ΕΙΣΑΓΩΓΗ

## ΟΡΓΑΝΑ & ΔΙΑΔΙΚΑΣΙΑ ΚΑΤΑΡΤΙΣΗΣ

Με το άρθρο 268 του Ν. 3852/2010 (Πρόγραμμα Καλλικράτης), θεσπίστηκε για πρώτη φορά, η υποχρέωση κατάρτισης πενταετών Επιχειρησιακών Προγραμμάτων από τους Ο.Τ.Α. β' βαθμού.

Το Υπουργείο Εσωτερικών (ΥΠ.ΕΣ.Δ.Δ.Α) με σχετικές Υπουργικές Αποφάσεις (ΥΑ 74754/ 30-10-2010 και 35829 ΦΕΚ 2642/6-10-2014) καθορίζει το περιεχόμενο, τη δομή, τον τρόπο υποβολής, τα όργανα και τη διαδικασία κατάρτισης, παρακολούθησης και αξιολόγησης των Επιχειρησιακών Προγραμμάτων των Οργανισμών Τοπικής Αυτοδιοίκησης (Ο.Τ.Α) β' βαθμού»

Οι παραπάνω θεσμικές ρυθμίσεις αποσκοπούν στην εισαγωγή μόνιμων εσωτερικών διαδικασιών και συστημάτων προγραμματισμού στην αιρετή Περιφέρεια. Στόχος είναι η διαδικασία του προγραμματισμού, της παρακολούθησης και της μέτρησης των αποτελεσμάτων των δράσεων της Περιφέρειας, να αποτελέσει μια σταθερή εσωτερική λειτουργία, στην οποία θα συμμετέχει σε όλες τις φάσεις, με συγκεκριμένο ρόλο, το ανθρωπινό δυναμικό της.

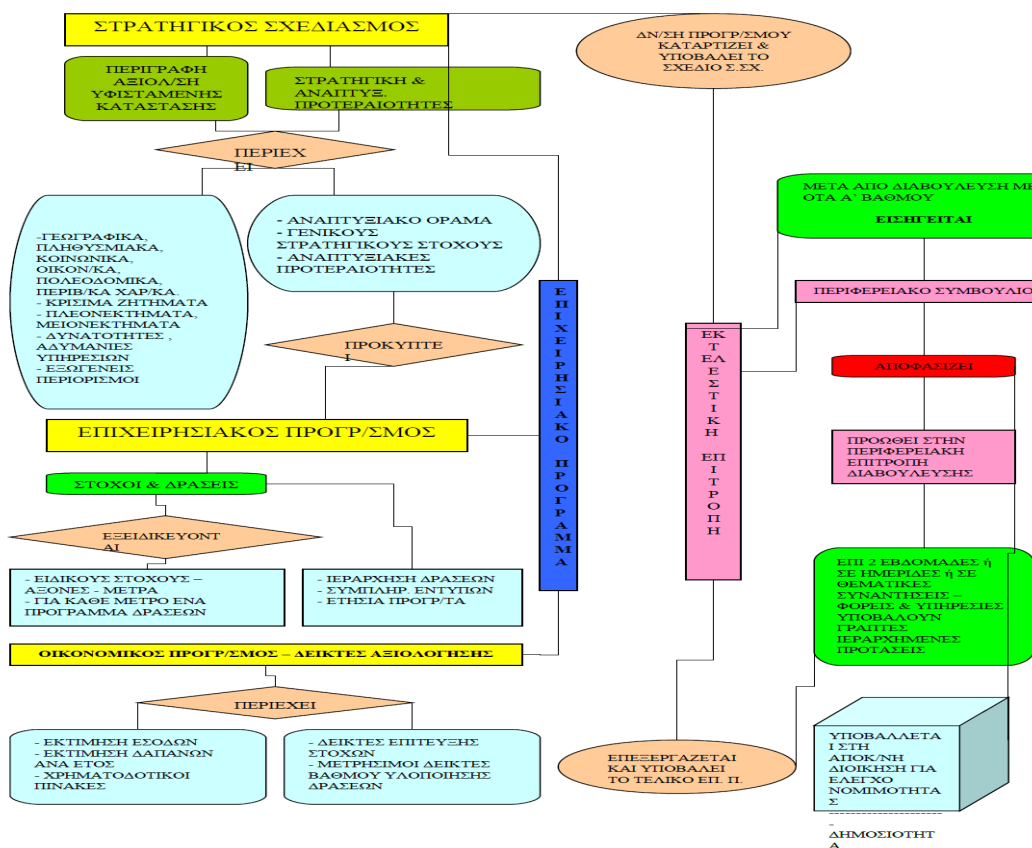
Αρμόδια όργανα:

A. Θεσμικά όργανα

- Εκτελεστική επιτροπή
- Περιφερειακή επιτροπή Διαβούλευσης

B. Υπηρεσιακές Μονάδες

- Διεύθυνση Αναπτυξιακού Προγραμματισμού



## ΕΝΟΤΗΤΑ 1: ΣΤΡΑΤΗΓΙΚΟΣ ΣΧΕΔΙΑΣΜΟΣ

### Κεφάλαιο 1.1: ΣΥΝΟΠΤΙΚΗ ΠΕΡΙΓΡΑΦΗ – ΑΞΙΟΛΟΓΗΣΗ ΤΗΣ ΥΦΙΣΤΑΜΕΝΗΣ ΚΑΤΑΣΤΑΣΗΣ

#### 1.1.1. Η γενική εικόνα της περιοχής της Περιφέρειας και της Περιφέρειας ως Οργανισμού.

##### Γεωγραφικά / Γεωφυσικά Χαρακτηριστικά

Η Θεσσαλία βρίσκεται σε κεντρική-ανατολική θέση του ηπειρωτικού κορμού της Ελλάδας, με έκταση ίση με 14.037 τετρ. χλμ. (εκ των οποίων τα 303 νησιωτικά) που αντιστοιχεί στο 10,6% της συνολικής επικράτειας. Περιλαμβάνει τις Περιφερειακές Ενότητες Λάρισας, Μαγνησίας και Σποράδων, Καρδίτσας και Τρικάλων. Έχει στρατηγική κεντροβαρή και σχετικά εύκολα προσπελάσιμη γεωγραφική θέση, καθώς συνδέεται με το βασικό οδικό και σιδηροδρομικό άξονα της Χώρας (ΠΑΘΕ / Ν – Β) ενώ σε σχετικά μικρή απόσταση από το βόρειο όριο της διέρχεται η Εγνατία Οδός, κύριος άξονας σύνδεσης του Ανατολικού με το Δυτικό τμήμα της χώρας. Η μορφολογία της, με εκτεταμένο πεδινό τμήμα που περιβάλλεται από ορεινούς όγκους και η επαφή με το Αιγαίο Πέλαγος ανατολικά, διευκολύνει την εσωτερική, χωροταξική της συνοχή. Το οικιστικό της δίκτυο είναι συνεκτικό, με συνολικά 20 περίπου αστικά και τουριστικά οικιστικά κέντρα και ισχυρές μεσαίες προς μεγάλες πόλεις. Οι περιφερειακές ενότητες είναι:

Π.Ε. Λάρισας

Π.Ε. Μαγνησίας και Σποράδων

Π.Ε. Καρδίτσας

Π.Ε. Τρικάλων

Τόσο τα γεωγραφικά, όσο και τα γεωφυσικά χαρακτηριστικά της Περιφέρειας Θεσσαλίας, με ορεινούς όγκους και μεγάλες πεδινές εκτάσεις, καθώς και με ακτές και μικρό νησιωτικό σύμπλεγμα, αποτελούν σημαντικά συγκριτικά πλεονεκτήματα για την εσωτερική χωρική και κοινωνικό – οικονομική συνοχή και χωροταξική ολοκλήρωσή της.

##### Δημογραφικά χαρακτηριστικά

Σύμφωνα με τα αποτελέσματα της τελευταίας απογραφής (2011) ο συνολικός πληθυσμός της Περιφέρειας Θεσσαλίας ήταν 732.762 άτομα, αποτελώντας το 6,78%, του συνολικού πληθυσμού της Χώρας.

##### Μόνιμος Πληθυσμός και Πυκνότητα Πληθυσμού :

(Πηγή ΕΛΣΤΑΤ, Απογρ.2011) :

Ο μόνιμος πληθυσμός και η πυκνότητα του ανά τ.χλμ διαμορφώθηκαν διαχρονικά ως εξής:

1991: 729.268 κάτοικοι και Πυκνότητα 51,95 κάτοικοι ανά τ.χλμ

2001: 740.115 κάτοικοι και Πυκνότητα 52,73 κάτοικοι ανά τ.χλμ

2011: 732.762 κάτοικοι και Πυκνότητα 52,20 κάτοικοι ανά τ.χλμ

<b>Ηλικιακή κατανομή πραγματικού πληθυσμού (2011):</b>										
Σύνολο	0-9	10-14	15-19	20-29	30-49	50-54	55-59	60-64	65-74	75+
732.762	71.731	36.323	38.407	82.355	204.051	49.418	45.164	43.971	81.976	79.366

<b>Δημογραφικοί δείκτες (2011) :</b>	
<i>Δείκτης Γήρανσης (Ηλικίες 65+σε συνάρτηση με Ηλικίες 0-14)</i>	149,32%
<i>Δείκτης Εξάρτησης (Ηλικίες 65+και 0-14 σε σχέση με τον υπόλοιπο πληθυσμό)</i>	58,14%
<i>Δείκτης Αντικατάστασης (Αντικατάσταση Ηλικιών 65+ από ηλικίες 0-14)</i>	82,61%

## Αναπτυξιακή Φυσιογνωμία της Περιφέρειας

<b>ΑΝΑΠΤΥΞΙΑΚΗ ΦΥΣΙΟΓΝΩΜΙΑ ΤΗΣ ΠΕΡΙΦΕΡΕΙΑΣ ΘΕΣΣΑΛΙΑΣ</b>	
<b>ΟΙΚΟΝΟΜΙΚΟΙ ΠΑΡΑΓΟΝΤΕΣ:</b>	<b>Ευρώ</b>
ΑΠΑ ΠΕΡΙΦΕΡΕΙΑΣ ΘΕΣΣΑΛΙΑΣ 2011 (ΠΗΓΗ ΕΛ ΣΤΑΤ) σε εκ.ευρώ	8.699
ΑΕΠ ΠΕΡΙΦΕΡΕΙΑΣ ΘΕΣΣΑΛΙΑΣ 2011 (ΠΗΓΗ ΕΛ ΣΤΑΤ) σε εκ.ευρώ	9.906
ΑΕΠ κατά κεφαλή σε ευρώ	13.251,00
ΑΕΠ (% του κ.κ. μέσου όρου της χώρας)	70,68%

<b>ΔΙΑΡΘΡΩΣΗ ΑΠΑ:</b>	<b>%</b>
ΑΠΑ % ΠΡΩΤΟΓΕΝΗΣ ΤΟΜΕΑΣ	10,71
ΑΠΑ % ΔΕΥΤΕΡΟΓΕΝΗΣ ΤΟΜΕΑΣ	16,09
ΑΠΑ % ΤΡΙΤΟΓΕΝΗΣ ΤΟΜΕΑΣ	73,19

Η αύξηση που παρατηρούνταν στο κατά κεφαλήν ΑΕΠ της Περιφέρειας Θεσσαλίας από το 2000 μέχρι και το 2004, ήταν σε ρυθμό οριακά μεγαλύτερο από εκείνον της Χώρας και της Ευρωπαϊκής Ένωσης. Το έτος 2004 το ΑΕΠ της Θεσσαλίας ήταν στο 88,1% του κατά κεφαλήν ΑΕΠ της Χώρας (και 82,6% του κατά κεφαλήν ΑΕΠ της ΕΕ27). Μετά από ισχυρή πτώση του κ.κ.ΑΕΠ το έτος 2005 άρχισε σταδιακή ανάκαμψη του, χωρίς να φτάσει στα επίπεδα του 2004. Το έτος 2009 σηματοδοτεί έναρξη ραγδαίας υποχώρησης του κ.κ. ΑΕΠ της Θεσσαλίας, με ρυθμούς εντονότερους από τους αντίστοιχους της Χώρας. Χαρακτηριστικό είναι ότι η μείωση ανάμεσα στο 2008 και το 2011 αγγίζει το 18%. Έτσι, το 2011 το κ.κ.ΑΕΠ της Θεσσαλίας αντιπροσωπεύει το 70,68% του κατά κεφαλήν ΑΕΠ της Χώρας και το 56,35% της ΕΕ27.

Ανάλογη είναι και η εξέλιξη της Ακαθάριστης Προστιθέμενης Αξίας (ΑΠΑ) της Θεσσαλίας σε σχέση με την αντίστοιχη της Χώρας. Συγκεκριμένα, η ΑΠΑ της Θεσσαλίας μειώθηκε κατά 16% μεταξύ του 2008 και του 2011. Η αντίστοιχη μείωση σε επίπεδο χώρας ήταν 11%.

Από τα στοιχεία αυτά είναι εμφανές ότι οι επιπτώσεις της κρίσης στα μακροοικονομικά μεγέθη και στην πραγματική οικονομία της Χώρας εμφανίζονται στην Περιφέρεια Θεσσαλίας με κάποια χρονική υστέρηση, αλλά με μεγαλύτερη ένταση.

## ΠΕΡΙΦΕΡΕΙΑΚΗ ΕΝΟΤΗΤΑ ΛΑΡΙΣΑΣ

### Δημογραφικά χαρακτηριστικά

Σύμφωνα με τα αποτελέσματα της τελευταίας απογραφής (2011) ο συνολικός πληθυσμός της Π.Ε. Λάρισας 284.325 άτομα, αποτελώντας το 38,8%, του συνολικού πληθυσμού της Περιφέρειας.

### Μόνιμος Πληθυσμός και Πυκνότητα Πληθυσμού :

(Πηγή ΕΛΣΤΑΤ, Απογρ.2011) :

Ο μόνιμος πληθυσμός και η πυκνότητα του ανά τ.χλμ διαμορφώθηκαν διαχρονικά ως εξής:

1991: 271.786 κάτοικοι και Πυκνότητα 50,55 κάτοικοι ανά τ.χλμ

2001: 282.156 κάτοικοι και Πυκνότητα 52,48 κάτοικοι ανά τ.χλμ

2011: 284.325 κάτοικοι και Πυκνότητα 52,89 κάτοικοι ανά τ.χλμ

<b>Ηλικιακή κατανομή πραγματικού πληθυσμού (2011):</b>									
Σύνολο	0-9	10-14	15-24	25-39	40-54	55-59	60-64	65-79	80 ετών και άνω
284.325	30.072	14.629	31.197	59.262	59.159	17.024	15.972	42.537	14.473
<b>Δημογραφικοί δείκτες (2011) :</b>									
<i>Δείκτης Γήρανσης (Ηλικίες 65+σε συνάρτηση με Ηλικίες 0-14)</i>									127,54
<i>Δείκτης Εξάρτησης (Ηλικίες 65+και 0-14 σε σχέση με τον υπόλοιπο πληθυσμό)</i>									55,70
<i>Δείκτης Αντικατάστασης (Αντικατάσταση Ηλικιών 65+ από ηλικίες 0-14)</i>									91,59

<b>ΑΝΑΠΤΥΞΙΑΚΗ ΦΥΣΙΟΓΝΩΜΙΑ ΤΗΣ ΠΕΡΙΦΕΡΕΙΑΚΗΣ ΕΝΟΤΗΤΑΣ ΛΑΡΙΣΑΣ</b>	
<b>ΕΠΙΧΕΙΡΕΙΝ</b>	
<b>ΟΙΚΟΝΟΜΙΚΟΙ ΠΑΡΑΓΟΝΤΕΣ:</b>	<b>Ευρώ</b>
ΑΠΑ ΠΕ 2011 (ΠΗΓΗ ΕΛ ΣΤΑΤ) σε εκ.ευρώ	3.608
ΑΕΠ ΠΕ 2011 (ΠΗΓΗ ΕΛ ΣΤΑΤ) σε εκ.ευρώ	4.108
ΑΕΠ κατά κεφαλή σε ευρώ	14.165
ΑΕΠ (% του κ.κ. μέσου όρου της χώρας)	75,56
<b>ΔΙΑΡΘΡΩΣΗ ΑΠΑ:</b>	<b>%</b>
ΑΠΑ % ΠΡΩΤΟΓΕΝΗΣ ΤΟΜΕΑΣ (ΠΗΓΗ ΕΛ ΣΤΑΤ)	14,64
ΑΠΑ % ΔΕΥΤΕΡΟΓΕΝΗΣ ΤΟΜΕΑΣ (ΠΗΓΗ ΕΛ ΣΤΑΤ)	13,04
ΑΠΑ % ΤΡΙΤΟΓΕΝΗΣ ΤΟΜΕΑΣ (ΠΗΓΗ ΕΛ ΣΤΑΤ)	72,32
<b>ΕΠΕΝΔΥΤΙΚΑ ΚΙΝΗΤΡΑ:</b>	
ΛΑΡΙΣΑ - ΖΩΝΗ Β	%
Επιχορήγηση επενδυτικών σχεδίων για μεγάλες επιχειρήσεις	30
Επιχορήγηση επενδυτικών σχεδίων για μεσαίες επιχειρήσεις	35
Επιχορήγηση επενδυτικών σχεδίων για μικρές και πολύ μικρές επιχειρήσεις	40
Στα επενδυτικά σχέδια του τομέα Μεταφορών και σε εκείνα που υπερβαίνουν τα 20 εκ Ευρώ δεν παρέχεται η προσαύξηση των Μικρών και Μεσαίων. Στις επενδύσεις σε ΒΙΠΕ και Ζώνες Καινοτομίας παρέχεται επιπλέον 5% των ποσοστών του Πίνακα μέχρι το ανώτατο όριο του Χάρτη Περιφερειακών Ενισχύσεων. Στα επενδυτικά σχέδια νησιών παρέχονται τα ανώτατα ποσοστά του Χάρτη Περιφερειακών Ενισχύσεων, κατά μέγεθος επιχείρησης.	

<b>ΥΠΟΔΟΜΕΣ Π.Ε. ΛΑΡΙΣΑΣ</b>	
<b>ΜΕΤΑΦΟΡΕΣ:</b>	<b>Πλήθος</b>
ΑΕΡΟΔΡΟΜΙΑ (Περιγραφή ή Τίτλος)	1
ΣΤΡΑΤΙΩΤΙΚΟ ΑΕΡΟΔΡΟΜΙΟ ΛΑΡΙΣΑΣ	
ΑΛΙΕΥΤΙΚΑ ΚΑΤΑΦΥΓΙΑ	2
Αλιευτικό Καταφύγιο Στομίου Αλιευτικό Καταφύγιο Αγιοκάμπου	

<b>ΟΔΙΚΟΙ ΑΞΟΝΕΣ (Περιγραφή ή Τίτλος)</b>	<b>7</b>
Αυτοκινητόδρομος ΠΑΘΕ-Ε75 (διερχόμενο τμήμα)	
Οδικός Άξονας Λαρίσης-Τρικάλων	
Οδικός Άξονας Λαρίσης-Καρδίτσας	
Οδικός Άξονας Λαρίσης-Κοζάνης	
Οδικός Άξονας Λαρίσης-Βόλου (ΠΕΟ)	
Οδικός Άξονας Λαρίσης-Φαρσάλων (ΠΕΟ)	
Οδικό Κύκλωμα Κισσάβου	
<b>ΣΙΔΗΡΟΔΡΟΜΙΚΟΙ ΑΞΟΝΕΣ (Περιγραφή ή Τίτλος)</b>	<b>3</b>
Σιδηροδρομική γραμμή Αθήνα-Λάρισα-Θεσ/κη (τμήμα)	
Σιδηροδρομική γραμμή Παλαιοφάρσαλος-Καλαμπάκα	
Σιδηροδρομική γραμμή Λάρισα-Βόλος	
<b>ΑΚΑΔΗΜΑΪΚΑ/ΤΕΧΝΟΛΟΓΙΚΑ ΙΔΡΥΜΑΤΑ (Περιγραφή ή Τίτλος):</b>	<b>2</b>
ΠΑΝΕΠΙΣΤΗΜΙΟ ΘΕΣΣΑΛΙΑΣ	
ΤΕΙ ΘΕΣΣΑΛΙΑΣ	
<b>ΕΡΕΥΝΗΤΙΚΑ ΚΕΝΤΡΑ ΕΚΤΟΣ ΑΚΑΔΗΜΑΪΚΩΝ ΙΔΡΥΜΑΤΩΝ (Περιγραφή ή Τίτλος):</b>	<b>1</b>
ΕΘΝΙΚΟ ΚΕΝΤΡΟ ΕΡΕΥΝΑΣ ΚΑΙ ΤΕΧΝΟΛΟΓΙΚΗΣ ΑΝΑΠΤΥΞΗΣ ΘΕΣΣΑΛΙΑΣ: ΛΑΡΙΣΑ - ΒΙΟΙΑΤΡΙΚΟΣ ΤΟΜΕΑΣ	
<b>ΒΙΟΜΗΧΑΝΙΚΕΣ ΠΕΡΙΟΧΕΣ ΚΑΙ ΠΑΡΚΑ:</b>	<b>Πλήθος</b>
<b>ΒΙΟΜΗΧΑΝΙΚΕΣ ΠΕΡΙΟΧΕΣ (Περιγραφή ή Τίτλος)</b>	<b>1</b>
ΒΙ.ΠΕ. Λάρισας	
<b>ΑΛΛΕΣ ΒΙΟΜΗΧΑΝΙΚΕΣ ΖΩΝΕΣ (εκτός ΒΙ.ΠΕ. Και ΒΙΟ.ΠΑ.)</b>	<b>4</b>
Στην ΠΕ Λάρισας οι βιομηχανικές/βιοτεχνικές μονάδες συγκεντρώνονται στους οδικούς άξονες Λάρισα -Τέμπη (ΠΑΘΕ) όπου υπάρχει και η ΒΙΠΕ, στον άξονα Λάρισα - Συκούριο όπου βρίσκεται και καθορισμένη βιομηχανική ζώνη εντός ΓΠΣ, στον άξονα Λάρισα - Βόλος (π. Εθνική) όπου βρίσκεται καθορισμένη βιομηχανική ζώνη εντός ΓΠΣ, στον άξονα Λάρισα - Βόλος (ΠΑΘΕ) όπου βρίσκεται μικρής έκτασης καθορισμένη βιομηχανική ζώνη εντός ΓΠΣ, στον άξονα Λάρισα - Νίκαια, στον άξονα Λάρισα Τύρναβος με μεγάλη συγκέντρωση γύρω από τον οικισμό Γιάννουλη. Μικρότερη συγκέντρωση μονάδων μεταποίησης υπάρχει κατά μήκος του περιφερειακού δρόμου νοτιοδυτικά της πόλης της Λάρισας, κατά μήκος των οδικών αξόνων Λάρισα - Τρίκαλα, Λάρισα - Κοιλάδα (Καρδίτσα), Λάρισα - Αγιά καθώς και στην ευρύτερη περιοχή Φαρσάλων, Ελασσόνας και Αγιάς.	
<b>ΝΟΣΟΚΟΜΕΙΑ:</b>	<b>Πλήθος</b>
<b>ΔΗΜΟΣΙΑ ΝΟΣΟΚΟΜΕΙΑ</b>	<b>3</b>
ΓΕΝΙΚΟ ΝΟΣΟΚΟΜΕΙΟ ΛΑΡΙΣΑΣ "ΚΟΥΤΛΙΜΠΑΝΕΙΟ & ΤΡΙΑΝΤΑΦΥΛΛΕΙΟ"	
ΠΑΝΕΠΙΣΤΗΜΙΑΚΟ ΓΕΝΙΚΟ ΝΟΣΟΚΟΜΕΙΟ ΛΑΡΙΣΑΣ	
404 ΣΤΡΑΤΙΩΤΙΚΟ ΝΟΣΟΚΟΜΕΙΟ	
<b>ΚΕΝΤΡΑ ΥΓΕΙΑΣ/ ΠΕΡΙΦΕΡΕΙΑΚΑ ΙΑΤΡΕΙΑ/ ΚΕΝΤΡΑ ΨΥΧΙΚΗΣ ΥΓΙΕΙΝΗΣ/ΕΚΑΒ</b>	<b>51</b>
ΚΕΝΤΡΑ ΥΓΕΙΑΣ: 5- ΕΛΑΣΣΟΝΑ, ΓΟΝΝΟΙ, ΤΥΡΝΑΒΟΣ, ΑΓΙΑ, ΦΑΡΣΑΛΑ	
ΠΕΡΙΦΕΡΕΙΑΚΑ ΙΑΤΡΕΙΑ: 43	
ΚΕΝΤΡΟ ΨΥΧΙΚΗΣ ΥΓΕΙΑΣ ΛΑΡΙΣΑΣ	
Κ.Α.Α.Ε.Α.Θ. ΛΑΡΙΣΑΣ "ΑΡΙΣΤΕΥΣ"	
ΚΕΝΤΡΟ ΘΕΡΑΠΕΙΑΣ ΕΞΑΡΤΗΜΕΝΩΝ ΑΤΟΜΩΝ - ΚΕΘΕΑ ΘΕΡΑΠΕΥΤΙΚΟ ΠΡΟΓΡΑΜΜΑ ΕΞΟΔΟΣ	
<b>ΙΔΙΩΤΙΚΑ ΝΟΣΟΚΟΜΕΙΑ-ΚΛΙΝΙΚΕΣ-ΚΕΝΤΡΑ ΑΠΟΚΑΤΑΣΤΑΣΗΣ</b>	<b>18</b>
1. Γενική Κλινική "ΘΕΟΤΟΚΟΣ", 2. Μαιευτική/Γυναικολογική "ΥΓΕΙΑ", 3. Μαιευτική/Γυναικολογική "Ο ΙΠΠΟΚΡΑΤΗΣ", 4. Γενική Κλινική "ΑΝΙΜΟΣ ΚΥΑΝΟΥΣ ΣΤΑΥΡΟΣ", 5. Γενική Κλινική "ΑΓΙΟΣ ΚΩΝ/ΝΟΣ", 6. Γενική Κλινική & Μ.Χ.Α. "ΠΑΤΣΙΔΗΣ ΕΥΓΥΧΙΟΣ", 7. Ιδιωτική Κλινική Θεραπευτήριο "ΑΣΚΛΗΠΕΙΟ ΛΑΡΙΣΑΣ ΕΠΕ", 8. Νευρολογική Κλινική "ΚΛΙΝΙΚΗ ΚΑΛΥΨΩ", 9. Ψυχιατρική Κλινική "ΑΝΑΓΕΝΝΗΣΗ - ΜΙΧ.Α.ΘΩΜΑ", 10. Κλινική "ΑΓΙΑ ΦΩΤΕΙΝΗ ΑΘ.Ι.ΚΑΛΟΓΕΡΟΠΟΥΛΟΣ Α.Ε.", 11. Ψυχιατρική Κλινική "ΙΠΠΟΚΡΑΤΕΙΟ ΘΕΡΑΠΕΥΤΗΡΙΟ Α.Ε.", 12. Γενική Κλινική/Ιδιωτικό Θεραπευτήριο "ΙΑΣΩ ΘΕΣΣΑΛΙΑΣ", 13. ΨΥΧΙΑΚΤΡΙΚΗ ΚΛΙΝΙΚΗ "ΑΓ.ΝΙΚΗΤΑΣ", 14. Ψυχιατρική Κλινική "Η ΓΕΙΤΟΝΙΑ ΜΟΥ". Κέντρα Αποκατάστασης: 15."ΑΣΚΛΗΠΕΙΟ ΘΕΡΑΠΕΥΤΗΡΙΟ Α.Ε.", 16."ΑΠΟΛΛΩΝΕΙΟ ΘΕΡΑΠΕΥΤΗΡΙΟ Α.Ε.", 17. "ΑΡΩΓΗ Α.Ε.", 18. "ΑΝΙΜΟΣ Α.Ε."	
<b>ΤΟΥΡΙΣΤΙΚΗ ΥΠΟΔΟΜΗ:</b>	<b>Πλήθος</b>
<b>ΚΛΙΝΕΣ ΣΕ ΞΕΝΟΔΟΧΕΙΑ - ΚΑΤΑΛΥΜΑΤΑ</b>	<b>2.653</b>
<b>ΧΙΟΝΟΔΡΟΜΙΚΑ ΚΕΝΤΡΑ</b>	<b>1</b>

#### **ΣΥΝΟΠΤΙΚΗ ΑΞΙΟΛΟΓΗΣΗ ΤΗΣ ΠΕΡΙΦΕΡΕΙΑΚΗΣ ΕΝΟΤΗΤΑΣ ΛΑΡΙΣΑΣ**

Η Π.Ε. Λάρισας έχει έκταση 5.376 τ.χλμ και πληθυσμό 284.325 που βαίνει οριακά αυξανόμενος κατά τις τελευταίες 2 δεκαετίες. Η ηλικιακή κατανομή του πληθυσμού και οι δείκτες δηλώνουν υψηλή γήρανση του πληθυσμού, μεγάλη εξάρτηση των μη παραγωγικών ηλικιών από τις παραγωγικές και χαμηλή αντικατάσταση των παλαιότερων γενεών από τις νεότερες. Το κκ ΑΕΠ είναι 14.165€ και βαίνει μειωμένα κάθε χρόνο από το 2008 όταν η αντίστοιχη καταγραφή της ΕΛΣΤΑΤ ήταν 16.401. Αναφορικά με τις υποδομές μεταφορών σημειώνουμε ότι ενώ δεν διαθέτει πολιτικό αεροδρόμιο, βρίσκεται σε εγγύτητα περίπου δύο ωρών με το Διεθνές Αεροδρόμιο Μακεδονίας και το Περιφερειακό Αεροδρόμιο Αγχιάλου, που εξυπηρετεί πτήσεις τσάρτερ και πτήσεις σε ορισμένα περιφερειακά αεροδρόμια της Ευρώπης. Λόγω της γεωγραφικής της θέσης διαθέτει ικανοποιητικό οδικό δίκτυο και άξονες σύνδεσης με τις δύο μεγάλες πόλεις (Αθήνα-Θεσσαλονίκη), με τις πρωτεύουσες των Νομών της Θεσσαλίας, καθώς και με τη Κοζάνη. Από τα δύο τουριστικά κέντρα της Περιφερειακής Ενότητας (παράλια και ορεινό σύμπλεγμα Κισσάβου) διέρχεται το οδικό κύκλωμα Κισσάβου και ο παραλιακός άξονας, που διασυνδέονται σε ικανοποιητικό βαθμό τόσο μεταξύ τους, όσο και με τους υπόλοιπους οδικούς άξονες. Η σιδηροδρομική σύνδεση από τη Λάρισα εξυπηρετεί δρομολόγια προς Αθήνα, Θεσσαλονίκη, Βόλο και Καλαμπάκα Τρικάλων. Οι βασικές εκπαιδευτικές υποδομές είναι το Πανεπιστήμιο Θεσσαλίας (ιατρική σχολή και τμήμα βιοιατρικής) και το ΤΕΙ με διάφορες ειδικότητες. Η Περιφερειακή Ενότητα Λάρισας διαθέτει μια (1) ΒΙΠΕ, ενώ παρατηρείται συγκέντρωση βιομηχανικών μονάδων στους οδικούς άξονες Λάρισα - Βόλος (π. Εθνική και ΠΑΘΕ), Λάρισα - Νίκαια, Λάρισα Τύρναβος, Λάρισα - Τρίκαλα, Λάρισα - Κοιλάδα (Καρδίτσα), Λάρισα - Αγιά καθώς και στην ευρύτερη περιοχή Φαρσάλων, Ελασσόνας και Αγιάς. Η τουριστική υποδομή (2.653 κλίνες) απαντάται κυρίως στις περιοχές των παραλίων, του Κισσάβου και της πόλης της Λάρισας.



## ΠΕΡΙΦΕΡΕΙΑΚΗ ΕΝΟΤΗΤΑ ΜΑΓΝΗΣΙΑΣ

### Δημογραφικά χαρακτηριστικά

Σύμφωνα με τα αποτελέσματα της τελευταίας απογραφής (2011) ο συνολικός πληθυσμός της Π.Ε. Μαγνησίας 203.808 άτομα, αποτελώντας το 27,81%, του συνολικού πληθυσμού της Περιφέρειας.

### Μόνιμος Πληθυσμός και Πυκνότητα Πληθυσμού :

(Πηγή ΕΛΣΤΑΤ, Απογρ.2011) :

Ο μόνιμος πληθυσμός και η πυκνότητα του ανά τ.χλμ διαμορφώθηκαν διαχρονικά ως εξής:

1991: 196.252 κάτοικοι και Πυκνότητα 74,37 κάτοικοι ανά τ.χλμ

2001: 205.005 κάτοικοι και Πυκνότητα 77,68 κάτοικοι ανά τ.χλμ

2011: 203.808 κάτοικοι και Πυκνότητα 77,23 κάτοικοι ανά τ.χλμ

<b>Ηλικιακή κατανομή πραγματικού πληθυσμού (2011):</b>									
Σύνολο	0-9	10-14	15-24	25-39	40-54	55-59	60-64	65-79	80 ετών και άνω
203.808	20.052	9.847	23.226	42.305	42.923	12.461	12.041	29.933	11.020

<b>Δημογραφικοί δείκτες (2011) :</b>	
<i>Δείκτης Γήρανσης (Ηλικίες 65+σε συνάρτηση με Ηλικίες 0-14)</i>	136,97
<i>Δείκτης Εξάρτησης (Ηλικίες 65+και 0-14 σε σχέση με τον υπόλοιπο πληθυσμό)</i>	30,92
<i>Δείκτης Αντικατάστασης (Αντικατάσταση Ηλικιών 65+ από ηλικίες 0-14)</i>	81,78

<b>ΑΝΑΠΤΥΞΙΑΚΗ ΦΥΣΙΟΓΝΩΜΙΑ ΤΗΣ ΠΕΡΙΦΕΡΕΙΑΚΗΣ ΕΝΟΤΗΤΑΣ ΜΑΓΝΗΣΙΑΣ ΚΑΙ ΣΠΟΡΑΔΩΝ</b>	
<b>ΕΠΙΧΕΙΡΕΙΝ</b>	
<b>ΟΙΚΟΝΟΜΙΚΟΙ ΠΑΡΑΓΟΝΤΕΣ:</b>	<b>Ευρώ</b>
ΑΠΑ ΠΕ 2011 (ΠΗΓΗ ΕΛ ΣΤΑΤ) σε εκ.ευρώ	2.827
ΑΕΠ ΠΕ 2011 (ΠΗΓΗ ΕΛ ΣΤΑΤ) σε εκ.ευρώ	3.219
ΑΕΠ κατά κεφαλή σε ευρώ	15.480
ΑΕΠ (% του κ.κ. μέσου όρου της χώρας)	82,57
<b>ΔΙΑΡΘΡΩΣΗ ΑΠΑ:</b>	<b>%</b>
ΑΠΑ % ΠΡΩΤΟΓΕΝΗΣ ΤΟΜΕΑΣ (ΠΗΓΗ ΕΛ ΣΤΑΤ)	5,47
ΑΠΑ % ΔΕΥΤΕΡΟΓΕΝΗΣ ΤΟΜΕΑΣ (ΠΗΓΗ ΕΛ ΣΤΑΤ)	23,07
ΑΠΑ % ΤΡΙΤΟΓΕΝΗΣ ΤΟΜΕΑΣ (ΠΗΓΗ ΕΛ ΣΤΑΤ)	71,47
<b>ΕΠΕΝΔΥΤΙΚΑ ΚΙΝΗΤΡΑ:</b>	
ΜΑΓΝΗΣΙΑ - ΖΩΝΗ Β	<b>%</b>
Επιχορήγηση επενδυτικών σχεδίων για μεγάλες επιχειρήσεις	30
Επιχορήγηση επενδυτικών σχεδίων για μεσαίες επιχειρήσεις	35
Επιχορήγηση επενδυτικών σχεδίων για μικρές και πολύ μικρές επιχειρήσεις	40
Στα επενδυτικά σχέδια του τομέα Μεταφορών και σε εκείνα που υπερβαίνουν τα 20 εκ Ευρώ δεν παρέχεται η προσαύξηση των Μικρών και Μεσαίων. Στις επενδύσεις σε ΒΙΠΕ και Ζώνες Καινοτομίας παρέχεται επιπλέον 5% των ποσοστών του Πίνακα μέχρι το ανώτατο όριο του Χάρτη Περιφερειακών Ενισχύσεων. Στα επενδυτικά σχέδια νησιών παρέχονται τα ανώτατα ποσοστά του Χάρτη Περιφερειακών Ενισχύσεων, κατά μέγεθος επιχείρησης.	

<b>ΥΠΟΔΟΜΕΣ</b>	
<b>ΜΕΤΑΦΟΡΕΣ:</b>	<b>Πλήθος</b>
ΑΕΡΟΔΡΟΜΙΑ (Περιγραφή ή Τίτλος)	3
ΑΕΡΟΔΡΟΜΙΟ ΑΓΧΙΑΛΟΥ, ΠΟΛΙΤΙΚΟ	
ΑΕΡΟΔΡΟΜΙΟ ΣΚΙΑΘΟΥ, ΠΟΛΙΤΙΚΟ	
ΣΤΡΑΤΙΩΤΙΚΟ ΑΕΡΟΔΡΟΜΙΟ ΣΤΕΦΑΝΟΒΙΚΕΙΟΥ	

ΛΙΜΑΝΙΑ (Περιγραφή ή Τίτλος)	6
Βόλου	
Σκιάθου	
Σκοπέλου	
Γλώσσας Σκοπέλου	
Αγώντα Σκοπέλου	
Πατητήρι Αλονήσου	
<b>ΑΛΙΕΥΤΙΚΑ ΚΑΤΑΦΥΓΙΑ</b>	12
Αλιευτικό Καταφύγιο Τρικεριού/Αγ. Κυριακής	
Αλιευτικό Καταφύγιο Κεραμιδίου/Αγρελιάς	
Αλιευτικό Καταφύγιο Πτελεού/Πηγάδι	
Αλιευτικό Καταφύγιο Βόλου	
Αλιευτικό Καταφύγιο Χορευτού	
Αλιευτικό Καταφύγιο Αγ.Ιωάννη	
Αλιευτικό Καταφύγιο Κατηγιώργη	
Αλιευτικό Καταφύγιο Αμαλιαπόλεως	
Αλιευτικό Καταφύγιο Αγχιάλου	
Αλιευτικό Καταφύγιο Αγριάς	
Αλιευτικό Καταφύγιο Μηλίνας	
Αλιευτικό Καταφύγιο Κοττών	
<b>ΟΔΙΚΟΙ ΑΞΟΝΕΣ (Περιγραφή ή Τίτλος)</b>	4
Αυτοκινητόδρομος ΠΑΘΕ-Ε75 (διερχόμενο τμήμα)	
Παλαιά Εθνική Οδός Βόλου – Λάρισας	
Εθνική Οδός Μικροθήβες - Βόλος	
Οδικό Κύκλωμα Πηλίου	
<b>ΣΙΔΗΡΟΔΡΟΜΙΚΟΙ ΑΞΟΝΕΣ (Περιγραφή ή Τίτλος)</b>	2
Σιδηροδρομική γραμμή Παλαιοφάρσαλος-Καλαμπάκα	
Σιδηροδρομική γραμμή Λάρισα-Βόλος	
<b>ΑΚΑΔΗΜΑΪΚΑ/ΤΕΧΝΟΛΟΓΙΚΑ ΙΔΡΥΜΑΤΑ (Περιγραφή ή Τίτλος):</b>	1
ΠΑΝΕΠΙΣΤΗΜΙΟ ΘΕΣΣΑΛΙΑΣ	
<b>ΤΕΧΝΟΛΟΓΙΚΑ ΠΑΡΚΑ ΚΑΙ ΤΕΧΝΟΠΟΛΕΙΣ (Περιγραφή ή Τίτλος):</b>	1
ΤΕΧΝΟΛΟΓΙΚΟ ΠΑΡΚΟ ΘΕΣΣΑΛΙΑΣ Α.Ε.: ΕΔΡΑ ΒΟΛΟΣ	
<b>ΕΡΕΥΝΗΤΙΚΑ ΚΕΝΤΡΑ ΕΚΤΟΣ ΑΚΑΔΗΜΑΪΚΩΝ ΙΔΡΥΜΑΤΩΝ (Περιγραφή ή Τίτλος):</b>	2
ΚΕΝΤΡΟ ΕΡΕΥΝΑΣ, ΤΕΧΝΟΛΟΓΙΑΣ ΚΑΙ ΑΝΑΠΤΥΞΗΣ ΘΕΣΣΑΛΙΑΣ : ΒΟΛΟΣ	
ΕΘΝΙΚΟ ΚΕΝΤΡΟ ΕΡΕΥΝΑΣ ΚΑΙ ΤΕΧΝΟΛΟΓΙΚΗΣ ΑΝΑΠΤΥΞΗΣ ΘΕΣΣΑΛΙΑΣ: ΒΟΛΟΣ - ΚΕΝΤΡΙΚΗ ΔΙΟΙΚΗΣΗ, ΤΟΜΕΑΣ ΑΓΡΟΤΕΧΝΟΛΟΓΙΑΣ, ΤΟΜΕΑΣ ΜΗΧΑΝΟΤΡΟΝΙΚΗΣ	
<b>ΒΙΟΜΗΧΑΝΙΚΕΣ ΠΕΡΙΟΧΕΣ ΚΑΙ ΠΑΡΚΑ:</b>	<b>Πλήθος</b>
<b>ΒΙΟΜΗΧΑΝΙΚΕΣ ΠΕΡΙΟΧΕΣ (Περιγραφή ή Τίτλος)</b>	2
Βιομηχανική Περιοχή Βόλου Α', Βιομηχανική Περιοχή Βόλου Β'	
<b>ΑΛΛΕΣ ΒΙΟΜΗΧΑΝΙΚΕΣ ΖΩΝΕΣ (εκτός ΒΙ.ΠΕ. Και ΒΙΟ.ΠΑ.)</b>	3
Στην ΠΕ Μαγνησίας ο κύριος όγκος των βιομηχανικών-βιοτεχνικών μονάδων είναι εγκατεστημένος κατά μήκος του οδικού άξονα Βόλου-Βελεστίνου (Λάρισας) όπου βρίσκονται οι δύο ΒΙΠΕ (ΕΤΒΑ) καθώς και οι βιομηχανικές ζώνες που καθορίστηκαν από το ΓΠΣ. Σε επέκταση της α' ΒΙΠΕ Βόλου και εκατέρωθεν του οδικού αυτού άξονα έχει δημιουργηθεί ΒΙΟΠΑ από την ΕΤΒΑ. Σημαντική βιομηχανική δραστηριότητα εντοπίζεται επίσης στον παραλιακό δρόμο προς Πήλιο κυρίως λόγω της ΑΓΕΤ, στον οδικό άξονα Ν.Αγχιάλος - Μικροθήβες - Αλμυρός, καθώς και νοτιότερα στην περιοχή Αλμυρού - Πλατάνου.	
<b>ΒΙΟΜΗΧΑΝΙΚΑ ΠΑΡΚΑ (Περιγραφή ή Τίτλος)</b>	1
Βιομηχανικό Πάρκο Βόλου	
<b>ΝΟΣΟΚΟΜΕΙΑ:</b>	<b>Πλήθος</b>
<b>ΔΗΜΟΣΙΑ ΝΟΣΟΚΟΜΕΙΑ</b>	1
ΓΕΝΙΚΟ ΝΟΣΟΚΟΜΕΙΟ ΒΟΛΟΥ "ΑΧΙΛΛΟΠΟΥΛΕΙΟ"	
<b>ΚΕΝΤΡΑ ΥΓΕΙΑΣ/ ΠΕΡΙΦΕΡΕΙΑΚΑ ΙΑΤΡΕΙΑ/ ΚΕΝΤΡΑ ΨΥΧΙΚΗΣ ΥΓΙΕΙΝΗΣ/ΕΚΑΒ</b>	36
<b>ΚΕΝΤΡΑ ΥΓΕΙΑΣ: 6 -ΑΛΜΥΡΟΣ, ΑΡΓΑΛΑΣΤΗ, ΒΕΛΕΣΤΙΝΟ, ΖΑΓΟΡΑ, ΣΚΟΠΕΛΟΣ, ΣΚΙΑΘΟΣ</b>	

ΠΕΡΙΦΕΡΕΙΑΚΑ ΙΑΤΡΕΙΑ: 32	
ΚΕΝΤΡΟ ΨΥΧΙΚΗΣ ΥΓΕΙΑΣ ΒΟΛΟΥ	
ΙΔΙΩΤΙΚΑ ΝΟΣΟΚΟΜΕΙΑ – ΚΛΙΝΙΚΕΣ – ΚΕΝΤΡΑ ΑΠΟΚΑΤΑΣΤΑΣΗΣ	11
1.ΨΥΧΙΑΤΡΙΚΗ ΚΛΙΝΙΚΗ ΆΝΩ ΒΟΛΟΥ της "ΑΣΚΛΗΠΕΙΟ ΑΝΩ ΒΟΛΟΥ", 2.ΨΥΧΙΑΤΡΙΚΗ ΚΛΙΝΙΚΗ ΑΓΡΙΑΣ της "ΑΣΚΛΗΠΕΙΟ ΑΝΩ ΒΟΛΟΥ", 3. Κλινική "ΠΑΘΟΛΟΓΙΚΗ" Δ. Βουβαλούδη, 4. Γενική Κλινική "ΑΝΑΣΑ", 5. Νευρολογική Κλινική «ΑΓ. ΓΕΩΡΓΙΟΣ», 6. Μαιευτική Κλινική Βόλου «ΚΛΙΝΙΚΗ ΚΩΣΤΑΝΤΙΝΟΠΟΥΛΟΥ» 7."ΠΑΘΟΛΟΓΙΚΗ" Κλινική Γ. Κολέτσου, 8.Γενική Κλινική «Η ΕΛΠΙΣ», 9.ΓΕΝΙΚΗ ΚΛΙΝΙΚΗ ΚΛΗΡΟΝΟΜΩΝ ΣΚΙΑΘΙΤΗ «ΣΚΙΑΘΙΤΗ ΕΠΕ», 10. Νευρολογική Κλινική «ΠΑΠΑΓΕΩΡΓΙΟΥ ΕΠΕ», 11. Κέντρο Αποκατάστασης "ΚΕΝΤΑΥΡΟΣ"	
<b>ΤΟΥΡΙΣΤΙΚΗ ΥΠΟΔΟΜΗ:</b>	<b>Πλήθος</b>
ΚΛΙΝΕΣ ΣΕ ΞΕΝΟΔΟΧΕΙΑ - ΚΑΤΑΛΥΜΑΤΑ	20.041
ΧΙΟΝΟΔΡΟΜΙΚΑ ΚΕΝΤΡΑ	1
<b>ΣΥΝΟΠΤΙΚΗ ΑΞΙΟΛΟΓΗΣΗ ΤΗΣ ΠΕΡΙΦΕΡΕΙΑΚΗΣ ΕΝΟΤΗΤΑΣ ΜΑΓΝΗΣΙΑΣ ΚΑΙ ΣΠΟΡΑΔΩΝ</b>	
<p>Η Π.Ε. Μαγνησίας έχει έκταση 2.636 τ.χλμ. (Ηπερωτική 2.360 τ.χ.+ Σποράδες 276 τ.χ.) και πληθυσμό 203.808 που μένει σταθερός κατά την τελευταία δεκαετία. Η ηλικιακή κατανομή του πληθυσμού και οι δείκτες δηλώνουν γήρανση του πληθυσμού, μεγάλη εξάρτηση των μη παραγωγικών ηλικιών από τις παραγωγικές και χαμηλή αντικατάσταση των παλαιότερων γενεών από τις νεότερες. Το κκ ΑΕΠ είναι 15.480€ και βαίνει μειούμενο κάθε χρόνο από το 2008 όταν η αντίστοιχη καταγραφή της ΕΛΣΤΑΤ ήταν 19.010€. Αναφορικά με τις υποδομές μεταφορών σημειώνονται το πολιτικό αεροδρόμιο (Αγχιάλου) που εξυπηρετεί πτήσεις τσάρτερ και πτήσεις σε ορισμένα περιφερειακά αεροδρόμια της Ευρώπης, το Περιφερειακό Αεροδρόμιο Σκιάθου και ο Λιμένας Βόλου. Η Π.Ε. Μαγνησίας διαθέτει ικανοποιητικό οδικό δίκτυο και άξονες σύνδεσης με τις δύο μεγάλες πόλεις (Αθήνα-Θεσσαλονίκη) μέσω της Εθνικής Οδού καθώς και με την πόλη της Λάρισας. Κύρια τουριστικά κέντρα είναι το Πήλιο που εξυπηρετείται από το οδικό κύκλωμα Πηλίου και οι Σποράδες που εξυπηρετούνται από το λιμάνι του Βόλου και λιμάνι του Αγ.Κωνσταντίνου. Η σιδηροδρομική σύνδεση αφορά Βόλο–Λάρισα και Παλαιοφάρσαλα – Καλαμπάκα. Βασικότερη εκπαιδευτική υποδομή είναι το Πανεπιστήμιο Θεσσαλίας, καθώς στο Βόλο φιλοξενείται το μεγαλύτερο μέρος των σχολών. Διαθέτει 2 ΒΙΠΕ (Α' και Β') και ο κύριος όγκος των βιομηχανικών-βιοτεχνικών μονάδων είναι εγκατεστημένος κατά μήκος του οδικού άξονα Βόλου-Βελεστίου (Λάρισας) όπου βρίσκονται οι δύο ΒΙΠΕ (ΕΤΒΑ) καθώς και οι βιομηχανικές ζώνες που καθορίστηκαν από το ΓΠΣ. Σε επέκταση της α' ΒΙΠΕ Βόλου και εκατέρωθεν του οδικού αυτού άξονα έχει δημιουργηθεί ΒΙΟΠΑ από την ΕΤΒΑ. Σημαντική βιομηχανική δραστηριότητα εντοπίζεται επίσης στον παραλιακό δρόμο προς Πήλιο κυρίως λόγω της ΑΓΕΤ, στον οδικό άξονα Ν.Αγχιάλος - Μικροθήβες - Αλμυρός καθώς και νοτιότερα στην περιοχή Αλμυρού - Πλατάνου. Η τουριστική υποδομή (20.041 κλίνες) απαντάται κυρίως στις Σποράδες, στις περιοχές των παραλιών της Π.Ε και του Πηλίου.</p>	

## ΠΕΡΙΦΕΡΕΙΑΚΗ ΕΝΟΤΗΤΑ ΚΑΡΔΙΤΣΑΣ

### Δημογραφικά χαρακτηριστικά

Σύμφωνα με τα αποτελέσματα της τελευταίας απογραφής (2011) ο συνολικός πληθυσμός της Π.Ε. Καρδίτσας ήταν 113.544 άτομα, αποτελώντας το 15,49%, του συνολικού πληθυσμού της Περιφέρειας.

### Μόνιμος Πληθυσμός και Πυκνότητα Πληθυσμού :

(Πηγή ΕΛΣΤΑΤ, Απογρ.2011) :

Ο μόνιμος πληθυσμός και η πυκνότητα του ανά τ.χλμ διαμορφώθηκαν διαχρονικά ως εξής:

1991: 123.202 κάτοικοι και Πυκνότητα 46,69 κάτοικοι ανά τ.χλμ

2001: 120.265 κάτοικοι και Πυκνότητα 45,57 κάτοικοι ανά τ.χλμ

2011: 113.544 κάτοικοι και Πυκνότητα 43,03 κάτοικοι ανά τ.χλμ

<b>Ηλικιακή κατανομή πραγματικού πληθυσμού (2011):</b>									
Σύνολο	0-9	10-14	15-24	25-39	40-54	55-59	60-64	65-79	80 ετών και άνω
113.544	9.773	5.429	10.894	20.043	22.877	7.114	7.158	21.673	8.583

<b>Δημογραφικοί δείκτες (2011) :</b>	
<i>Δείκτης Γήρανσης (Ηλικίες 65+σε συνάρτηση με Ηλικίες 0-14)</i>	199,03
<i>Δείκτης Εξάρτησης (Ηλικίες 65+και 0-14 σε σχέση με τον υπόλοιπο πληθυσμό)</i>	66,77
<i>Δείκτης Αντικατάστασης (Αντικατάσταση Ηλικιών 65+ από ηλικίες 0-14)</i>	75,85

<b>ΑΝΑΠΤΥΞΙΑΚΗ ΦΥΣΙΟΓΝΩΜΙΑ ΤΗΣ ΠΕΡΙΦΕΡΕΙΑΚΗΣ ΕΝΟΤΗΤΑΣ ΚΑΡΔΙΤΣΑΣ</b>	
<b>ΕΠΙΧΕΙΡΕΙΝ</b>	
<b>ΟΙΚΟΝΟΜΙΚΟΙ ΠΑΡΑΓΟΝΤΕΣ:</b>	<b>Ευρώ</b>
ΑΠΑ ΠΕ 2011 (ΠΗΓΗ ΕΛ ΣΤΑΤ) σε εκ.ευρώ	944
ΑΕΠ ΠΕ 2011 (ΠΗΓΗ ΕΛ ΣΤΑΤ) σε εκ.ευρώ	1.075
ΑΕΠ κατά κεφαλή σε ευρώ	9.282
ΑΕΠ (% του κ.κ. μέσου όρου της χώρας)	49,51

<b>ΔΙΑΡΘΡΩΣΗ ΑΠΑ:</b>	<b>%</b>
ΑΠΑ % ΠΡΩΤΟΓΕΝΗΣ ΤΟΜΕΑΣ (ΠΗΓΗ ΕΛ ΣΤΑΤ)	14,38
ΑΠΑ % ΔΕΥΤΕΡΟΓΕΝΗΣ ΤΟΜΕΑΣ (ΠΗΓΗ ΕΛ ΣΤΑΤ)	10,01
ΑΠΑ % ΤΡΙΤΟΓΕΝΗΣ ΤΟΜΕΑΣ (ΠΗΓΗ ΕΛ ΣΤΑΤ)	75,61

<b>ΕΠΕΝΔΥΤΙΚΑ ΚΙΝΗΤΡΑ:</b>	
ΚΑΡΔΙΤΣΑ - ΖΩΝΗ Γ	%
Επιχορήγηση επενδυτικών σχεδίων για μεγάλες επιχειρήσεις	30
Επιχορήγηση επενδυτικών σχεδίων για μεσαίες επιχειρήσεις	40
Επιχορήγηση επενδυτικών σχεδίων για μικρές και πολύ μικρές επιχειρήσεις	50
Στα επενδυτικά σχέδια του τομέα Μεταφορών και σε εκείνα που υπερβαίνουν τα 20 εκ Ευρώ δεν παρέχεται η προσαύξηση των Μικρών και Μεσαίων. Στις επενδύσεις σε ΒΙΠΕ και Ζώνες Καινοτομίας παρέχεται επιπλέον 5% των ποσοστών του Πίνακα μέχρι το ανώτατο όριο του Χάρτη Περιφερειακών Ενισχύσεων. Στα επενδυτικά σχέδια νησιών παρέχονται τα ανώτατα ποσοστά του Χάρτη Περιφερειακών Ενισχύσεων, κατά μέγεθος επιχείρησης.	

<b>ΥΠΟΔΟΜΕΣ</b>	
<b>ΜΕΤΑΦΟΡΕΣ:</b>	<b>Πλήθος</b>
ΑΕΡΟΔΡΟΜΙΑ (Περιγραφή ή Τίτλος)	-
ΛΙΜΑΝΙΑ (Περιγραφή ή Τίτλος)	-

<b>ΟΔΙΚΟΙ ΑΞΟΝΕΣ (Περιγραφή ή Τίτλος)</b>	5
Οδικός Άξονας Καρδίτσας - Λάρισας	
Οδικός Άξονας Καρδίτσας - Τρικάλων	
Οδικός Άξονας Καρδίτσας - Άρτας	
Οδικός Άξονας Καρδίτσας – Σοφάδες-Ν.Μοναστήρι	
Οδικό Κύκλωμα Λίμνης Πλαστήρα	
<b>ΣΙΔΗΡΟΔΡΟΜΙΚΟΙ ΑΞΟΝΕΣ (Περιγραφή ή Τίτλος)</b>	-
<b>ΑΚΑΔΗΜΑΪΚΑ/ΤΕΧΝΟΛΟΓΙΚΑ ΙΔΡΥΜΑΤΑ (Περιγραφή ή Τίτλος):</b>	2
ΠΑΝΕΠΙΣΤΗΜΙΟ ΘΕΣΣΑΛΙΑΣ	
ΤΕΙ ΘΕΣΣΑΛΙΑΣ	
<b>ΤΕΧΝΟΛΟΓΙΚΑ ΠΑΡΚΑ ΚΑΙ ΤΕΧΝΟΠΟΛΕΙΣ (Περιγραφή ή Τίτλος):</b>	
<b>ΕΡΕΥΝΗΤΙΚΑ ΚΕΝΤΡΑ ΕΚΤΟΣ ΑΚΑΔΗΜΑΪΚΩΝ ΙΔΡΥΜΑΤΩΝ (Περιγραφή ή Τίτλος):</b>	
<b>ΒΙΟΜΗΧΑΝΙΚΕΣ ΠΕΡΙΟΧΕΣ ΚΑΙ ΠΑΡΚΑ:</b>	<b>Πλήθος</b>
<b>ΒΙΟΜΗΧΑΝΙΚΕΣ ΠΕΡΙΟΧΕΣ (Περιγραφή ή Τίτλος)</b>	1
Βιομηχανική Περιοχή Καρδίτσας	
<b>ΑΛΛΕΣ ΒΙΟΜΗΧΑΝΙΚΕΣ ΖΩΝΕΣ (εκτός ΒΙ.ΠΕ. Και ΒΙΟ.ΠΑ.)</b>	
Στην ΠΕ Καρδίτσας, οι βιομηχανικές/βιοτεχνικές μονάδες συγκεντρώνονται κυρίως κατά μήκος των οδικών αξόνων Καρδίτσα – Λάρισα μέχρι τη διασταύρωση προς Λαμία, Καρδίτσα - Αρτεσιανό (Τρίκαλα) καθώς και στην παρακαμπτήριο της πόλης της Καρδίτσας. Δευτερευόντως βιομηχανικές/βιοτεχνικές μονάδες συγκεντρώνονται στους οδικούς άξονες Καρδίτσα – Μουζάκι μέχρι τη διασταύρωση προς Παλαιομοναστήρι, Καρδίτσα-Μητρόπολη και Καρδίτσα - Αμπελικό.	
<b>ΒΙΟΜΗΧΑΝΙΚΑ ΠΑΡΚΑ (Περιγραφή ή Τίτλος)</b>	-
<b>ΝΟΣΟΚΟΜΕΙΑ:</b>	<b>Πλήθος</b>
<b>ΔΗΜΟΣΙΑ ΝΟΣΟΚΟΜΕΙΑ</b>	1
ΓΕΝΙΚΟ ΝΟΣΟΚΟΜΕΙΟ ΚΑΡΔΙΤΣΑΣ	
ΚΕΝΤΡΑ ΥΓΕΙΑΣ/ ΠΕΡΙΦΕΡΕΙΑΚΑ ΙΑΤΡΕΙΑ/ ΚΕΝΤΡΑ ΨΥΧΙΚΗΣ ΥΓΙΕΙΝΗΣ/ΕΚΑΒ	27
ΚΕΝΤΡΑ ΥΓΕΙΑΣ:3 ΣΟΦΑΔΕΣ, ΠΑΛΑΜΑ, ΜΟΥΖΑΚΙ	
ΠΕΡΙΦΕΡΕΙΑΚΑ ΙΑΤΡΕΙΑ: 24	
<b>ΙΔΙΩΤΙΚΑ ΝΟΣΟΚΟΜΕΙΑ - ΚΛΙΝΙΚΕΣ - ΚΕΝΤΡΑ ΑΠΟΚΤΑΣΤΑΣΗΣ</b>	4
1.Η ΚΑΣΤΑΛΙΑ Α.Ε., 2.ΙΔΙΩΤΙΚΗ ΚΛΙΝΙΚΗ - Α. ΝΙΚΟΛΑΟΥ, 3. ΟΛΥΜΠΙΟΝ ΘΕΣΣΑΛΙΑΣ ΚΕΝΤΡΟ ΑΠΟΘΕΡΑΠΕΙΑΣ ΚΑΙ ΑΠΟΚΑΤΑΣΤΑΣΗΣ ΑΕ, ΚΕΝΤΡΑ ΑΠΟΚΑΤΑΣΤΑΣΗΣ: 4. ΑΡΩΓΗ - ΘΕΣΣΑΛΙΚΟ ΚΕΝΤΡΟ ΑΠΟΚΑΤΑΣΤΑΣΗΣ	
<b>ΤΟΥΡΙΣΤΙΚΗ ΥΠΟΔΟΜΗ:</b>	<b>Πλήθος</b>
ΚΛΙΝΕΣ ΣΕ ΞΕΝΟΔΟΧΕΙΑ - ΚΑΤΑΛΥΜΑΤΑ	2.048
ΧΙΟΝΟΔΡΟΜΙΚΑ ΚΕΝΤΡΑ	-
<b>ΣΥΝΟΠΤΙΚΗ ΑΞΙΟΛΟΓΗΣΗ ΤΗΣ ΠΕΡΙΦΕΡΕΙΑΚΗΣ ΕΝΟΤΗΤΑΣ ΚΑΡΔΙΤΣΑΣ</b>	
<p>Η Π.Ε. Καρδίτσας έχει έκταση 2.636 τ.χλμ και πληθυσμό 113.544 που βαίνει μειωμένος κατά τις τελευταίες 2 δεκαετίες. Η ηλικιακή κατανομή του πληθυσμού και οι δείκτες δηλώνουν υψηλή γήρανση του πληθυσμού, μεγάλη εξάρτηση των μη παραγωγικών ηλικιών από τις παραγωγικές και χαμηλή αντικατάσταση των παλαιότερων γενεών από τις νεότερες. Το κκ ΑΕΠ είναι 9.282 € και βαίνει μειωμένα κάθε χρόνο από το 2008 όταν η αντίστοιχη καταγραφή της ΕΛΣΤΑΤ ήταν 10.956€. Αναφορικά με τις υποδομές μεταφορών σημειώνουμε ότι ενώ δεν διαθέτει πολιτικό αεροδρόμιο, βρίσκεται σε εγγύτητα περίπου τριών ωρών με το Διεθνές Αεροδρόμιο Μακεδονίας και δύο ωρών από το Περιφερειακό Αεροδρόμιο Αγχιάλου, που εξυπηρετεί πτήσεις τσάρτερ και πτήσεις σε ορισμένα περιφερειακά αεροδρόμια της Ευρώπης. Η γεωγραφική της εγγύτητα (60χλμ) από την ΠΑΘΕ της εξασφαλίζει εύκολη πρόσβαση προς Αθήνα και Θεσσαλονίκη, ενώ η οδική σύνδεση με τις υπόλοιπες πρωτεύουσες των Νομών της Θεσσαλίας, καθώς και με την Άρτα είναι σε ικανοποιητικό επίπεδο. Κύριο τουριστικό κέντρο της Περιφερειακής Ενότητας είναι η Λίμνη Πλαστήρα, που εξυπηρετείται από το ολοκληρωμένο Οδικό Κύκλωμα λίμνης Πλαστήρα που συνδέεται επαρκώς με τους υπόλοιπους οδικούς άξονες. Δεν υπάρχει σιδηροδρομική σύνδεση της Περιφερειακής Ενότητας και οι υπεραστικές μεταφορές εξυπηρετούνται</p>	

κυρίως με υπεραστικά λεωφορεία. Οι βασικές εκπαιδευτικές υποδομές είναι το Πανεπιστήμιο Θεσσαλίας (Κτηνιατρική Σχολή) και το ΤΕΙ Θεσσαλίας (2 σχολές). Διαθέτει ΒΙΠΕ και οι βιομηχανικές και βιοτεχνικές μονάδες συγκεντρώνονται κυρίως κατά μήκος των οδικών αξόνων Καρδίτσα – Λάρισα μέχρι τη διασταύρωση προς Λαμία, Καρδίτσα - Αρτεσιανό (Τρίκαλα) καθώς και στην παρακαμπτήριο της πόλης της Καρδίτσας. Δευτερευόντως βιομηχανικές/βιοτεχνικές μονάδες συγκεντρώνονται στους οδικούς άξονες Καρδίτσα – Μουζάκι μέχρι τη διασταύρωση προς Παλαιομοναστήριο, Καρδίτσα-Μητρόπολη και Καρδίτσα - Αμπελικό. Η τουριστική υποδομή (2048 κλίνες) απαντάται κυρίως στην πόλη της Καρδίτσας, τα χωριά πέριξ της λίμνης Πλαστήρα, της περιοχής του Σμοκόβιου καθώς και στο Μουζάκι Καρδίτσας

## ΠΕΡΙΦΕΡΕΙΑΚΗ ΕΝΟΤΗΤΑ ΤΡΙΚΑΛΩΝ

### Δημογραφικά χαρακτηριστικά

Σύμφωνα με τα αποτελέσματα της τελευταίας απογραφής (2011) ο συνολικός πληθυσμός της Π.Ε. Τρικάλων ήταν 131.085 άτομα, αποτελώντας το 17,89%, του συνολικού πληθυσμού της Περιφέρειας.

### Μόνιμος Πληθυσμός και Πυκνότητα Πληθυσμού :

(Πηγή ΕΛΣΤΑΤ, Απογρ.2011) :

Ο μόνιμος πληθυσμός και η πυκνότητα του ανά τ.χλμ διαμορφώθηκαν διαχρονικά ως εξής:

1991: 138.028 κάτοικοι και Πυκνότητα 40,80 κάτοικοι ανά τ.χλμ

2001: 132.689 κάτοικοι και Πυκνότητα 39,22 κάτοικοι ανά τ.χλμ

2011: 131.085 κάτοικοι και Πυκνότητα 38,75 κάτοικοι ανά τ.χλμ

<b>Ηλικιακή κατανομή πραγματικού πληθυσμού (2011):</b>									
Σύνολο	0-9	10-14	15-24	25-39	40-54	55-59	60-64	65-79	80 ετών και άνω
131.085	11.834	6.418	11.571	24.171	26.603	8.565	8.800	24.307	8.816

<b>Δημογραφικοί δείκτες (2011) :</b>	
<i>Δείκτης Γήρανσης (Ηλικίες 65+σε συνάρτηση με Ηλικίες 0-14)</i>	181,48
<i>Δείκτης Εξάρτησης (Ηλικίες 65+και 0-14 σε σχέση με τον υπόλοιπο πληθυσμό)</i>	56,40
<i>Δείκτης Αντικατάστασης (Αντικατάσταση Ηλικιών 65+ από ηλικίες 0-14)</i>	72,93

<b>ΑΝΑΠΤΥΞΙΑΚΗ ΦΥΣΙΟΓΝΩΜΙΑ ΤΗΣ ΠΕΡΙΦΕΡΕΙΑΚΗΣ ΕΝΟΤΗΤΑΣ ΤΡΙΚΑΛΩΝ</b>	
<b>ΕΠΙΧΕΙΡΕΙΝ</b>	
<b>ΟΙΚΟΝΟΜΙΚΟΙ ΠΑΡΑΓΟΝΤΕΣ:</b>	<b>Ευρώ</b>
ΑΠΑ ΠΕ 2011 (ΠΗΓΗ ΕΛ ΣΤΑΤ) σε εκ.ευρώ	1.320
ΑΕΠ ΠΕ 2011 (ΠΗΓΗ ΕΛ ΣΤΑΤ) σε εκ.ευρώ	1.503
ΑΕΠ κατά κεφαλή σε ευρώ	11.239
ΑΕΠ (% του κ.κ. μέσου όρου της χώρας)	59,95
<b>ΔΙΑΡΘΡΩΣΗ ΑΠΑ:</b>	<b>%</b>
ΑΠΑ % ΠΡΩΤΟΓΕΝΗΣ ΤΟΜΕΑΣ (ΠΗΓΗ ΕΛ ΣΤΑΤ)	8,58
ΑΠΑ % ΔΕΥΤΕΡΟΓΕΝΗΣ ΤΟΜΕΑΣ (ΠΗΓΗ ΕΛ ΣΤΑΤ)	13,83
ΑΠΑ % ΤΡΙΤΟΓΕΝΗΣ ΤΟΜΕΑΣ (ΠΗΓΗ ΕΛ ΣΤΑΤ)	77,59
<b>ΕΠΕΝΔΥΤΙΚΑ ΚΙΝΗΤΡΑ:</b>	<b>%</b>
ΤΡΙΚΑΛΑ - ΖΩΝΗ Γ	
Επιχορήγηση επενδυτικών σχεδίων για μεγάλες επιχειρήσεις	30
Επιχορήγηση επενδυτικών σχεδίων για μεσαίες επιχειρήσεις	40
Επιχορήγηση επενδυτικών σχεδίων για μικρές και πολύ μικρές επιχειρήσεις	50
Στα επενδυτικά σχέδια του τομέα Μεταφορών και σε εκείνα που υπερβαίνουν τα 20 εκ Ευρώ δεν παρέχεται η προσαύξηση των Μικρών και Μεσαίων. Στις επενδύσεις σε ΒΙΠΕ και Ζώνες Καινοτομίας παρέχεται επιπλέον 5% των ποσοστών του Πίνακα μέχρι το ανώτατο όριο του Χάρτη Περιφερειακών Ενισχύσεων. Στα επενδυτικά σχέδια νησιών παρέχονται τα ανώτατα ποσοστά του Χάρτη Περιφερειακών Ενισχύσεων, κατά μέγεθος επιχείρησης.	

<b>ΥΠΟΔΟΜΕΣ</b>	
<b>ΜΕΤΑΦΟΡΕΣ:</b>	<b>Πλήθος</b>
ΑΕΡΟΔΡΟΜΙΑ (Περιγραφή ή Τίτλος)	-
ΛΙΜΑΝΙΑ (Περιγραφή ή Τίτλος)	-
ΟΔΙΚΟΙ ΑΞΟΝΕΣ (Περιγραφή ή Τίτλος)	6
Οδικός Άξονας Τρικάλων – Λαρίσης	
Οδικός Άξονας Τρικάλων -Άρτας	

Οδικός Άξονας Τρικάλων - Καλαμπάκας – Γρεβενών	
Οδικός Άξονας Τρικάλων – Καλαμπάκας – Ιωαννίνων	
Οδικό Κύκλωμα Μετεώρων	
Οδικός Άξονας Τρικάλων -Καρδίτσας	
ΣΙΔΗΡΟΔΡΟΜΙΚΟΙ ΑΞΟΝΕΣ (Περιγραφή ή Τίτλος)	2
Σιδηροδρομική γραμμή Λάρισα-Καλαμπάκα	
Σιδηροδρομική γραμμή Παλαιοφάρσαλος-Καλαμπάκα	
<b>ΑΚΑΔΗΜΑΪΚΑ/ΤΕΧΝΟΛΟΓΙΚΑ ΙΔΡΥΜΑΤΑ (Περιγραφή ή Τίτλος):</b>	2
ΠΑΝΕΠΙΣΤΗΜΙΟ ΘΕΣΣΑΛΙΑΣ	
ΤΕΙ ΘΕΣΣΑΛΙΑΣ	
<b>ΤΕΧΝΟΛΟΓΙΚΑ ΠΑΡΚΑ ΚΑΙ ΤΕΧΝΟΠΟΛΕΙΣ (Περιγραφή ή Τίτλος):</b>	-
<b>ΕΡΕΥΝΗΤΙΚΑ ΚΕΝΤΡΑ ΕΚΤΟΣ ΑΚΑΔΗΜΑΪΚΩΝ ΙΔΡΥΜΑΤΩΝ (Περιγραφή ή Τίτλος):</b>	1
ΕΘΝΙΚΟ ΚΕΝΤΡΟ ΕΡΕΥΝΑΣ ΚΑΙ ΤΕΧΝΟΛΟΓΙΚΗΣ ΑΝΑΠΤΥΞΗΣ ΘΕΣΣΑΛΙΑΣ: ΤΡΙΚΑΛΑ: ΤΟΜΕΑΣ ΚΙΝΗΣΙΟΛΟΓΙΑΣ	
<b>ΒΙΟΜΗΧΑΝΙΚΕΣ ΠΕΡΙΟΧΕΣ ΚΑΙ ΠΑΡΚΑ:</b>	<b>Πλήθος</b>
ΒΙΟΜΗΧΑΝΙΚΕΣ ΠΕΡΙΟΧΕΣ (Περιγραφή ή Τίτλος)	1
ΒΙΠΕ Τρικάλων.	
ΑΛΛΕΣ ΒΙΟΜΗΧΑΝΙΚΕΣ ΖΩΝΕΣ (εκτός ΒΙ.ΠΕ. Και ΒΙΟ.ΠΑ.)	4
Στην ΠΕ Τρικάλων βιομηχανικές-βιοτεχνικές μονάδες βρίσκονται εντός των ορίων του ΓΠΣ της πόλης των Τρικάλων και στην έξοδο της πόλης κατά μήκος των οδικών αξόνων Τρίκαλα-Λάρισα (όπου δημιουργήθηκε το ΒΙΠΑ Φαρκαδόνας-ΦΕΚ 255/Β/2005), Τρίκαλα-Πύλη, Τρίκαλα-Καρδίτσα (μέχρι τα όρια του νομού), κατά μήκος του περιφερειακού Τρικάλων καθώς επίσης και στον άξονα Τρίκαλα – Καλαμπάκα στις εισόδους των πόλεων	
ΒΙΟΜΗΧΑΝΙΚΑ ΠΑΡΚΑ (Περιγραφή ή Τίτλος)	-
<b>ΝΟΣΟΚΟΜΕΙΑ:</b>	<b>Πλήθος</b>
ΔΗΜΟΣΙΑ ΝΟΣΟΚΟΜΕΙΑ	1
ΓΕΝΙΚΟ ΝΟΣΟΚΟΜΕΙΟ ΤΡΙΚΑΛΩΝ	
ΚΕΝΤΡΑ ΥΓΕΙΑΣ/ ΠΕΡΙΦΕΡΕΙΑΚΑ ΙΑΤΡΕΙΑ/ ΚΕΝΤΡΑ ΨΥΧΙΚΗΣ ΥΓΙΕΙΝΗΣ/ΕΚΑΒ	
3 ΚΕΝΤΡΑ ΥΓΕΙΑΣ: ΚΑΛΑΜΠΑΚΑ, ΠΥΛΗ, ΦΑΡΚΑΔΩΝΑ	
33 ΠΕΡΙΦΕΡΕΙΑΚΑ ΙΑΤΡΕΙΑ	
ΙΔΙΩΤΙΚΑ ΝΟΣΟΚΟΜΕΙΑ – ΚΛΙΝΙΚΕΣ – ΚΕΝΤΡΑ ΑΠΟΚΑΤΑΣΤΑΣΗΣ	7
1.ΨΥΧΙΑΤΡΙΚΗ ΚΛΙΝΙΚΗ Οίκος Γαλήνης "Η ΑΓΙΑ ΑΝΑΣΤΑΣΙΑ", 2.ΨΥΧΙΑΤΡΙΚΗ ΚΛΙΝΙΚΗ "Γ. ΟΙΚΟΝΟΜΟΥ & ΣΙΑ Ε.Ε.", 3. Ψ.Κ. "ΑΝΤΩΝΙΟΥ ΧΙΩΤΗ", 4. ΚΛΙΝΙΚΗ "ΣΠ.ΜΠΟΝΩΤΗ", 5. ΙΔΙΩΤΙΚΟ ΜΑΙΕΥΤΗΡΙΟ ΤΡΙΚΑΛΩΝ, Κέντρα Αποκατάστασης: 6. "ΑΠΟΚΑΤΑΣΤΑΣΗ ΑΕ", 7. "ΑΓ.ΛΟΥΚΑΣ"	
<b>ΤΟΥΡΙΣΤΙΚΗ ΥΠΟΔΟΜΗ:</b>	<b>Πλήθος</b>
ΚΛΙΝΕΣ ΣΕ ΞΕΝΟΔΟΧΕΙΑ - ΚΑΤΑΛΥΜΑΤΑ	3.820
ΧΙΟΝΟΔΡΟΜΙΚΑ ΚΕΝΤΡΑ	ΝΑΙ
<b>ΣΥΝΟΠΤΙΚΗ ΑΞΙΟΛΟΓΗΣΗ ΤΗΣ ΠΕΡΙΦΕΡΕΙΑΚΗΣ ΕΝΟΤΗΤΑΣ ΤΡΙΚΑΛΩΝ</b>	
<p>Η Π.Ε. Τρικάλων έχει έκταση 3.383 τ.χλμ και πληθυσμό 131.085 που βαίνει οριακά μειωμένος κατά τις τελευταίες 2 δεκαετίες. Η ηλικιακή κατανομή του πληθυσμού οι δείκτες δηλώνουν υψηλή γήρανση του πληθυσμού, μεγάλη εξάρτηση των μη παραγωγικών ηλικιών από τις παραγωγικές και χαμηλή αντικατάσταση των παλαιότερων γενεών από τις νεότερες. Το κκ ΑΕΠ είναι 11.239€ και βαίνει μειωμένο κάθε χρόνο από το 2008 όταν η αντίστοιχη καταγραφή της ΕΛΣΤΑΤ ήταν 12.512€. Αναφορικά με τις υποδομές μεταφορών σημειώνουμε ότι ενώ δεν διαθέτει πολιτικό αεροδρόμιο, βρίσκεται σε εγγύτητα περίπου τριών ωρών με το Διεθνές Αεροδρόμιο Μακεδονίας και δύο ωρών από το Περιφερειακό Αεροδρόμιο Αγχιάλου, που εξυπηρετεί πτήσεις τσάρτερ και πτήσεις σε ορισμένα περιφερειακά αεροδρόμια της Ευρώπης. Η γεωγραφική της εγγύτητα (60χλμ) από την ΠΑΘΕ της εξασφαλίζει εύκολη πρόσβαση προς Αθήνα και Θεσσαλονίκη, ενώ η οδική σύνδεση με τις υπόλοιπες πρωτεύουσες των Νομών της Θεσσαλίας, καθώς και με την Κοζάνη, τα Ιωάννινα-Ηγουμενίτσα και τα Γρεβενά είναι σε ικανοποιητικό επίπεδο. Κύριο τουριστικό κέντρο της Περιφερειακής Ενότητας είναι η τα Μετέωρα, που</p>	



εξυπηρετούνται από το ολοκληρωμένο Οδικό Κύκλωμα Μετεώρων, που συνδέεται επαρκώς με τους υπόλοιπους οδικούς άξονες. Τουριστικοί προορισμοί είναι επίσης οι περιοχές Πύλη, Ελάτη- Περτούλι-χωριά Ασπροποτάμου. Αυτοί οι προορισμοί καλύπτονται επαρκώς με το οδικό κύκλωμα Καλαμπάκα-Ασπροποτάμος-Περτούλι-Πύλη. Σιδηροδρομική σύνδεση υπάρχει (Καλαμπάκα-Λάρισα και Καλαμπάκα – Παλαιοφάρσαλο). Οι βασικές εκπαιδευτικές υποδομές είναι το Πανεπιστήμιο Θεσσαλίας (ΤΕΦΑΑ) και το ΤΕΙ Θεσσαλίας (1 σχολή). Διαθέτει ΒΙΠΕ και οι βιομηχανικές-βιοτεχνικές μονάδες βρίσκονται εντός των ορίων του ΓΠΣ της πόλης των Τρικάλων και στην έξοδο της πόλης κατά μήκος των οδικών αξόνων Τρίκαλα-Λάρισα (όπου δημιουργήθηκε το ΒΙΠΑ Φαρκαδόνας-ΦΕΚ 255/Β/2005), Τρίκαλα-Πύλη, Τρίκαλα-Καρδίτσα (μέχρι τα όρια του νομού), κατά μήκος του περιφερειακού Τρικάλων καθώς επίσης και στον άξονα Τρίκαλα – Καλαμπάκα στις εισόδους των πόλεων. Η τουριστική υποδομή (3.820 κλίνες) απαντάται κυρίως στην Καλαμπάκα, την πόλη των Τρικάλων, και τα ορεινά χωριά Ελάτη, Περτούλι.

## 1.1.2. Η περιοχή της Περιφέρειας και οι κάθετες υπηρεσίες στο θεματικό τομέα «Περιβάλλον και ποιότητα ζωής».

Παρακάτω γίνεται αναλυτική περιγραφή των φυσικών και άλλων πόρων της Περιφέρειας Θεσσαλίας

### Δάση και Πάρκα

	Όνομασία	Έκταση (στρ.)
Δάση	1.Δάσος κωνοφόρων	809.229
	2.Δάσος πλατύφυλλων	1.399.702
	3.Θαμνόνας αείφυλλων/πλατύφυλλων, μεταβατική δασώδης περιοχή	580.475
	4.Θαμνότοπος	1.158.329
	5.Έκταση χαμηλής βλάστησης	3.080.041
	6.Καμένη έκταση	45.876
Αισθητικά Δάση	1.Δάσος Ι.Μ. Αγ. Γεωργίου Καραϊσκάκη Μουζακίου Καρδίτσας	2.520
	2. Δάσος Φαρσάλων Λάρισας	345
	3.Δασικό σύμπλεγμα Όσσας Λάρισας	169.000
	4.Δάση Νήσου Σκιάθου	30.000
	5.Άση Λόφων Αηλιά και Κάστρου Τρικάλων	279,5
	6.Δάσος Κιουρί Αλμυρού Μαγνησίας	1.000
	7.Κοιλάδα Τεμπών Θεσσαλίας	17.620
Εθνικά Πάρκα	1.Εθνικό Θαλάσσιο Πάρκο Αλοννήσου Βόρειων Σποράδων (Ε.Θ.Π.Α.Β.Σ.)	208.713
	2. Όλυμπος	238.411 (συνολικά Θεσσαλία και Κ.Μακεδονία)

### Βιότοποι

Όνομασία	Συνολική Έκταση (εκτ) - Corine	Συνολική Έκταση (εκτ) - Natura	Συνολική Έκταση - Μη χαρακτηριζόμενη
1. Άγραφα		9.753,02	
2. Αισθητικό Δάσος Κοιλιάδας Τεμπών		1.335,87	
3. Αισθητικό Δάσος Όσσας		19.580,19	
4.Αντιχάσια όρη και Μετέωρα	21.684,32	72.047,09	
5. Αντιχάσια όρη - Μετέωρα		60.625,02	
6. Ασπροπόταμος		20.094,10	
7. Βουνά Γκούρας Μαγνησίας	9.996,44		
8. Γορίτσα Μαγνησίας			174,57
9. Δάσος Περτουλίου Τρικάλων			1.294,17
10. Δέλτα Πηνειού	4.031,80	3.358,97	
11. Εθνικό Θαλάσσιο Πάρκο Αλοννήσου -Βορείων Σποράδων		249.145,60	
12. Κάρλα Μαυροβούνι - Κεφαλόβρυσο - Νεοχώρι		43.435,50	
13. Κάτω Όλυμπος - Καλλιπεύκη		12.437,76	
14. Κάτω Όλυμπος , Όρος Γοδαμάνι και κοιλάδα Ροδιάς		24.572,05	
15.Κερκέτιο όρος (Κόζιακας)	19.161,89	50.431,17	
16. Κοιλάδα Αχελώου στο χωριό Πετρωτό (Νότια Πίνδος)	3.537,88		
17.Κοιλάδα των Τεμπών	1.354,30		
18. Κορυφές Όρους Κόζιακα		19.726,47	
19. Κορυφές Όρους Πήλιο	12.163,67		
20. Κουρί Αλμυρού - (Άγιος Σεραφείμ)	112,18	100,23	

21. Λιβάδια Τερπιθέας (Λάρισα)	1.187,58		
22. Λουτρά Σμοκόβου	805,37		
23. Μάτι Τυρνάβου	508,10		
24. Μαυροβούνι Λαρίσης	30.880,69		
25. Μεταξύ Κέδρου και Λουτροπηγής Καρδίτσας			3.206,97
26. Νησιά Αδελφοί Σποράδων			140,31
27. Νησιά Γαϊδουρονήσια			1,96
28. Νησιά Λεχούσα			53,10
29. Νήσοι Βόρειοι Σποράδες	27.027,01		
30. Νήσοι Κυρά-Παναγιά, Γιούρα, Πιπέρι	3.698,57		
31. Νήσοι Κυρά Παναγιά, Πιπέρι, Ψαθούρα, και γύρω νησίδες Άγιος Γεώργιος, Νήσοι Αδελφοί, Λεχούσα, Γαϊδουρονήσια		12.967,39	
32. Νήσος Σκαντζούρα	698,33		
33. Νήσος Σκιάθος	4.732,45		
34. Ορεινό συγκρότημα Πηλίου - Μαυροβουνίου	63.232,98		
35. Όρος Δοκίμι Νότιας Πίνδου			558,78
36. Όρος Κράτσοβο Τρικάλων			4.932,46
37. Όρος Νεραΐδα Νότιας Πίνδου			512,96
38. Όρος Τριγία Νότιας Πίνδου			369,69
39. Όρη Κάτω Όλυμπος και Όσσα, Τέμπη και Δέλτα Πηνειού	93.281,34		
40. Όρμος Σούρπης / Στόμιο Μαγνησίας	1.424,14		
41. Όρος Αυγό (Νότια Πίνδος)	2.760,09		
42. Όρος Κάτω Όλυμπος	44.066,08		
43. Όρος Μαυροβούνι		37.126,92	
44. Όρος όσσα (Κίτσαβος)	32.857,69	24.125,98	
45. Όρος Όθρυς, Βουνά Γκούρας και φαράγγι Παλαιοκερασιάς		31.079,47	
46. Όρος Πηλίου		36.193,78	
47. Όρος Πηλίου και Παράκτια θαλάσσια ζώνη		31.112,16	
48. Περιοχή Ελασσόνας		7.369,38	
49. Περιοχή Θεσσαλικού Κάμπου		95.596,12	
50. Περιοχή Κουτσούφλιανης Καρδίτσας			290,39
51. Περιοχή Λίμνης Ταυροπού		2.982,05	
52. Περιοχή Ταμειυτήρων Πρώην Λίμνη Κάρλα		12.416,33	
53. Περιοχή Τυρνάβου		9.476,99	
54. Περιοχή Φαρσάλων		4.928,54	708,67
55. Πηγή Κεφαλόβρυσο Βελαστίνου και Πηγή Βελεστίνου			2,88
56. Ποταμός Ενιππέας Φαρσάλων	570,75		
57. Ποταμός Πηνειός Θεσσαλίας			10.832,88
58. Ρέμα Χολόρρεμα Θεσσαλίας			966,79
59. Σκιάθος : Κουκουναριές και ευρύτερη θαλάσσια περιοχή		88,82	
60. Στενά Καλαμακίου	1.499,94	474,19	
61. Στενά Καλαμακίου και Όρη Ζάρκου		4.169,49	
62. Στενό Ροδιάς Τυρνάβου	1.221,55		
63. Ύψωμα Γεντίκι	1.189,25		
	383.684,39	896.750,65	24.046,58

### Πεδιάδες

Κύριες Πεδιάδες της Περιφέρειας Θεσσαλίας είναι:

- Τρικάλων-Καρδίτσας
- Λάρισας-Τυρνάβου
- Φαρσάλων

- Βελεσίνου
- Ελασσόνας
- Αγιάς
- Αλμυρού
- Εκβολών Πηνειού

### Τεχνητές Λίμνες

Όνομασία	Έκταση σε τετρ. Χλμ.	Περιγραφή
1. Πλαστήρα	22,180	Περιέχει 400 εκατ. κυβικά μέτρα νερού, έχει μέγιστο μήκος 12 km, μέγιστο πλάτος 4 km, η συνολική της επιφάνεια είναι 24 km <sup>2</sup> , ενώ το μέγιστο βάθος της είναι γύρω στα 60 m και το ανώτατο υψόμετρο της είναι 750 m. Το νερό της χρησιμοποιείται για άρδευση και ηλεκτροπαραγωγή. Τα τελευταία χρόνια έχει αξιοποιηθεί και τουριστικά.
2. Σμόκοβου	8,500	Εγκαινιάστηκε το 2002 και καταλαμβάνει έκταση περίπου 8,5 τ.χλμ. Ο σκοπός κατασκευής της λίμνης είναι να αρδεύει το νοτιοδυτικό τμήμα του κάμπου της Καρδίτσας, καθώς και ένα τμήμα του Δομοκού, του Ν. Φθιώτιδας. Επίσης έχει γίνει και υδροηλεκτρική εγκατάσταση.
3. Λιμνή Κάρλα		Σε πρόγραμμα αποκατάστασης από το 2010

### Βοσκότοποι

Νομός	Έκταση σε εκτάρια
ΛΑΡΙΣΑΣ	424.086,70
ΚΑΡΔΙΤΣΑΣ	99.788,60
ΜΑΓΝΗΣΙΑΣ	128.907,90
ΤΡΙΚΑΛΩΝ	217.566,50
<i>Σύνολο έκτασης</i>	<i>870.349,70</i>

### Κατοικημένα Νησιά (πηγή ΕΛΣΤΑΤ 2011)

ΟΝΟΜΑΣΙΑ	ΑΡ. ΚΑΤΟΙΚΩΝ
1. Παλαιό Τρικέρι (ή Τρίκερι ή Παλαιό Τρικέρι) - ΝΟΜΟΣ ΜΑΓΝΗΣΙΑΣ	59
2. Νήσος Σκιάθος - Μαγνησία	6.088
3. Νήσος Σκόπελος - Μαγνησία	4.960
4. Νήσος Αλοννήσου- Μαγνησία	2.712
5. Κυρά Παναγιά (ή Πέλαγος ή Πελαγονήσι) - Δήμος Αλοννήσου - Μαγνησία	2
6. Περιστερά (ή Άσπρο ή Ξερό) - Δήμος Αλοννήσου - Μαγνησία	30
7. Πιπέρι (ή Άβατος) - Δήμος Αλοννήσου - Μαγνησία	6
<b>ΣΥΝΟΛΟ ΚΑΤΟΙΚΩΝ ΣΕ ΝΗΣΙΑ</b>	<b>13.857</b>

### Πλήθος Ακατοίκητων Νησιών/ Δήμο

ΟΝΟΜΑΣΙΑ	ΠΛΗΘΟΣ ΝΗΣΙΩΝ
1. ΔΗΜΟΣ ΒΟΛΟΥ	1
2. ΔΗΜΟΣ ΑΛΜΥΡΟΥ	3
3. ΔΗΜΟΣ ΖΑΓΟΡΑΣ	1

4. ΔΗΜΟΣ ΝΟΤΙΟΥ ΠΗΛΙΟΥ	11
5. ΔΗΜΟΣ ΡΗΓΑ ΦΕΡΑΙΟΥ	1
6. ΔΗΜΟΣ ΣΚΙΑΘΟΥ	17
7. ΔΗΜΟΣ ΣΚΟΠΕΛΟΥ	6
8. ΔΗΜΟΣ ΑΛΟΝΝΗΣΟΥ	24
<b>ΣΥΝΟΛΟ ΑΚΑΤΟΙΚΗΤΩΝ ΝΗΣΙΩΝ</b>	<b>64</b>

### Ορεινοί Όγκοι

ΟΝΟΜΑΣΙΑ	ΠΕΡΙΓΡΑΦΗ
1. Όλυμπος	Βρίσκεται μεταξύ Θεσσαλίας και Μακεδονίας. Ο ορεινός όγκος του Ολύμπου μπορεί να χωριστεί σε δύο επιμέρους τμήματα, τον βόρειο ή Υψηλό και τον Κάτω Όλυμπο. Ο πρώτος φτάνει σε ύψος 2.917 μέτρων, ενώ ο δεύτερος, που βρίσκεται ολόκληρος στη Θεσσαλία, είναι περίπου 1.590 μέτρα.
2. Αθαμανικά Όρη (Τζουμέρκα)	Μεταξύ Ηπείρου και Θεσσαλίας, στα σύνορα των νομών Ιωαννίνων, Άρτας και Τρικάλων.
3. Αντιχάσια Όρη	Βόρεια Θεσσαλία, στις δυτικές προεκτάσεις τους βρίσκονται οι βράχοι των Μετεώρων.
3. Όσσα (ή Κίσαβος)	Ορεινός όγκος της Θεσσαλίας, μέγιστου ύψους 1.978 μέτρων. Αναπτύσσεται παράλληλα προς τις ακτές του Αιγαίου και χωρίζεται από τον Κάτω Όλυμπο από την κοιλάδα των Τεμπών. Νότια συνδέεται με το Πήλιο μέσω του Μαυροβουνίου.
4. Μαυροβούνι	Ορεινός όγκος μικρού ύψους της Θεσσαλίας, που ενώνει το Πήλιο με την Όσσα.
5. Ναρθάκι	Μικρού ύψους ορεινός όγκος νότια των Φαρσάλων.
6. Όθρυς	Ορεινό συγκρότημα που χωρίζει την ανατολική Στερεά Ελλάδα από τη Θεσσαλία.
7. Φυλλήιο	Μικρού ύψους βουνολοφώδης όγκος μεταξύ Φαρσάλων και Λάρισας.
8. Χαλκοδόνιο	Μικρού ύψους βουνολοφώδης όγκος μεταξύ των νομών Λάρισας και Μαγνησίας. Ανατολικά εκτείνεται ως το Βελεστίνο και δυτικά συνδέεται με το Φυλλήιο όρος.
9. Χάσια Όρη	Ευρεία ορεινή περιοχή μεταξύ Θεσσαλίας (νομός Τρικάλων) και Μακεδονίας με μέγιστο ύψος μέτρα. Συνδέεται άμεσα με το ορεινό συγκρότημα της νότιας Πίνδου.
10. Τίταρος	Ορεινός όγκος μέγιστου ύψους μέτρων στα σύνορα ανατολικής Θεσσαλίας και Μακεδονίας. Βορειοανατολικά συνδέεται με τα Πιέρια και νοτιοδυτικά με τα Καμβούνια. Μεταξύ Καμβουνίων και Τίταρου βρίσκονται τα στενά του Σαρανταπόρου, από τα οποία περνά ο δρόμος Ελασσόνας-Κοζάνης.
11. Πήλιο	Ορεινός όγκος της Θεσσαλίας μέγιστου ύψους μέτρων. Βρίσκεται νότια της Όσσας με την οποία συνδέεται με το Μαυροβούνι. Η ανατολική πλευρά του, προς το Αιγαίο, είναι απόκρημνη, ενώ η δυτική κατεβαίνει πολύ πιο ομαλά προς το εσωτερικό της Μαγνησίας και του Παγασητικού Κόλπου.
12. Καμβούνια Όρη	Πολύπλοκος ορεινός όγκος, που ανήκει στο ορεινό σύστημα το οποίο χωρίζει τη Θεσσαλία από τη νότια Μακεδονία.

### Ακτές

ΛΑΡΙΣΙΑΣ		χλμ	ΚΑΤΑΤΑΞΗ ΠΟΙΟΤΗΤΑ 2010-2013
ΔΗΜΟΣ ΑΓΙΑΣ	ΑΓΙΟΚΑΜΠΟΣ	2,3	ΕΞΑΙΡΕΤΙΚΗ
	ΚΑΛΥΒΙ	0,12	
	ΚΟΥΤΣΟΥΠΙΑ	0,65	
	ΚΟΚΚΙΝΟ ΝΕΡΟ	0,52	
	ΠΑΛΙΟΥΡΙΑ	2,1	
	ΠΛΑΤΙΑ ΑΜΜΟΣ	0,48	
	ΣΤΡΙΤΖΟΣ ΑΛΕΞΑΝΔΡΙΝΗ	4,5	
	ΣΤΟΜΙΟ	2,5	
ΔΗΜΟΣ ΤΕΜΠΩΝ	ΠΟΛΥΔΕΝΔΡΙ - ΣΩΤΗΡΙΤΣΑ - ΒΕΛΙΚΑ	6,1	ΕΞΑΙΡΕΤΙΚΗ
	ΜΕΣΣΑΓΑΛΑ	7,75	
ΜΑΓΝΗΣΙΑΣ		χλμ	ΕΞΑΙΡΕΤΙΚΗ
	ΔΗΜΟΣ ΑΛΜΥΡΟΥ		
	ΑΓΙΟΣ ΙΩΑΝΝΗΣ ΤΣΙΓΓΕΛΙΟΥ	1,7	
	ΑΛΜΥΡΟΣ	2,1	
	ΑΜΑΛΙΑΠΟΛΗ	0,12	
	ΑΧΙΛΛΕΙΟ ΒΟΡΡΕΙΑ	0,16	
ΑΧΙΛΛΕΙΟ ΝΟΤΙΑ	0,18		

	ΛΕΥΚΗ ΑΓΙΑ ΜΑΡΙΝΑ	0,4	
	ΛΟΥΤΡΟΣ	0,3	
	ΜΗΣΟΣ ΚΙΚΥΘΝΟΣ	0,025	
	ΝΗΣ 1	0,056	
	ΝΗΣ 2	0,11	
	ΠΑΝΑΓΙΑ	0,2	
	ΠΗΓΑΔΙ ΡΟΔΙΑΣ	0,25	
<i>ΔΗΜΟΣ ΑΙΟΝΝΗΣΟΥ</i>	ΑΓΙΟΣ ΔΗΜΗΤΡΙΟΣ	0,9	
	ΒΟΤΣΗ	0,15	
	ΓΛΥΦΑ	0,18	
	ΚΟΚΚΙΝΟΚΑΣΤΡΟ	0,2	
	ΛΕΦΤΟΣ ΓΙΑΛΟΣ	0,2	<i>ΕΞΑΙΡΕΤΙΚΗ</i>
	ΜΑΡΠΟΥΝΤΑ	0,15	
	ΜΕΓΑΛΟΣ ΜΟΥΡΤΙΑΣ	0,12	
	ΡΟΥΣΟΥΜ ΓΙΑΛΟΣ	0,02	
	ΧΡΥΣΗ ΜΗΛΙΑ	0,35	
<i>ΔΗΜΟΣ ΒΟΛΟΥ</i>	ΑΓΙΟΣ ΓΕΩΡΓΙΟΣ ΚΥΝΗΓΩΝ	0,025	
	ΑΝΑΥΡΟΣ	0,025	
	ΑΛΥΚΕΣ	0,8	
	ΑΜΑΡΥΛΛΙΣ	0,02	
	ΑΜΦΑΝΩΝ	0,005	
	ΚΑΤΩ ΛΕΧΩΝΙΑ - ΑΓΙΟΣ ΜΗΝΑΣ	0,07	
	ΚΑΤΩ ΛΕΧΩΝΙΑ - ΠΟΥΝΤΑ	0,2	
	ΝΕΑ ΑΓΧΙΑΛΟΣ 1	0,42	<i>14 ΕΞΑΙΡΕΤΙΚΕΣ - 1 ΚΑΛΗ ΠΟΙΟΤΗΤΑ</i>
	ΝΕΑ ΑΓΧΙΑΛΟΣ 2	0,32	
	ΞΕΝΙΑ	0,1	
	ΠΕΥΚΑΚΙΑ	0,9	
	ΠΛΑΚΕΣ	0,03	
	ΠΛΑΤΑΝΙΔΙΑ	0,15	
	ΣΟΥΤΡΑΛΙ ΑΓΙΑΣ	0,35	
	ΧΡΥΣΗ ΑΚΤΗ ΠΑΝΑΓΙΑΣ	0,8	
<i>ΔΗΜΟΣ ΖΑΓΟΡΑΣ ΜΟΥΡΕΣΙΟΥ</i>	ΑΓΙΟΙ ΣΑΡΑΝΤΑ	0,52	
	ΑΓΙΟΣ ΙΩΑΝΝΗΣ 1	0,33	
	ΑΓΙΟΣ ΙΩΑΝΝΗΣ 2	0,47	
	ΑΝΑΛΗΨΗ	1	
	ΛΙΜΝΙΩΝΑΣ	0,95	<i>ΕΞΑΙΡΕΤΙΚΗ</i>
	ΜΥΛΟΠΟΤΑΜΟΣ	0,15	
	ΝΤΑΜΟΥΧΑΡΗ	0,16	
	ΠΑΠΑ ΝΕΡΟ	0,6	
	ΠΛΑΚΑ	0,48	
	ΧΟΡΕΥΤΟ	2	
<i>ΔΗΜΟΣ ΝΟΤΙΟΥ ΠΗΛΙΟΥ</i>	ΑΓΙΟΣ ΙΩΑΝΝΗΣ - ΠΑΛΑΙΟ ΤΡΙΚΕΡΙ	0,035	<i>ΕΞΑΙΡΕΤΙΚΗ</i>
	ΑΓΙΑ ΜΑΡΙΝΑ	0,25	
	ΑΜΠΟΒΟΣ	0,4	
	ΗΡΩΟ ΜΗΛΙΝΑΣ	0,2	
	ΚΑΛΑΜΟΣ	0,55	
	ΚΑΛΑ ΝΕΡΑ 1	0,63	

	ΚΑΛΑ ΝΕΡΑ 2	0,43	
	ΚΑΛΛΙΦΤΕΡΗ	0,55	
	ΚΑΣΤΡΙ	0,2	
	ΚΟΡΟΠΗ - ΜΠΟΥΦΑ	0,38	
	ΛΕΦΟΚΑΣΤΡΟ	0,35	
	ΛΥΡΗ	0,15	
	ΜΑΛΑΚΙ	0,75	
	ΜΑΡΑΘΙΑΣ	0,2	
	ΜΙΚΡΟ	0,4	
	ΜΥΛΟΣ ΑΓΙΑ ΚΥΡΙΑΚΗ	0,07	
	ΠΑΛΤΣΗ	0,4	
	ΠΛΑΤΑΝΙΑΣ	0,3	
	ΠΟΤΙΣΤΙΚΑ	0,4	
	ΠΡΑΣΙΝΗ ΑΜΜΟΣ	0,1	
	ΣΥΚΗ	0,17	
	ΧΟΡΤΟ	0,1	
<i>ΔΗΜΟΣ ΡΗΓΑ ΦΕΡΑΙΟΥ</i>	ΚΑΜΑΡΙ	0,35	<i>ΕΞΑΙΡΕΤΙΚΗ</i>
<i>ΔΗΜΟΣ ΣΚΙΑΘΟΥ</i>	ΑΓΙΑ ΠΑΡΑΣΚΕΥΗ	0,64	
	ΑΣΕΛΗΝΟΣ	0,45	
	ΑΧΛΑΔΙΕΣ	0,5	
	ΒΑΣΙΛΙΑΣ	0,5	
	ΒΡΩΜΟΛΙΜΝΟΣ	0,35	
	ΓΟΥΡΝΕΣ - ΕΛΙΑΣ	0,65	<i>ΕΞΑΙΡΕΤΙΚΗ</i>
	ΚΑΝΑΠΙΤΣΑ	0,3	
	ΚΟΥΚΟΥΝΑΡΙΕΣ	0,68	
	ΜΑΡΑΘΑ	0,25	
	ΜΕΓΑΛΗ ΑΜΜΟΣ	1	
	ΤΖΑΝΕΡΙΑ	0,18	
	ΤΡΟΥΛΛΟΣ	0,4	
<i>ΔΗΜΟΣ ΣΚΟΠΕΛΟΥ</i>	ΑΓΙΟΣ ΚΩΝΣΤΑΝΤΙΝΟΣ	0,15	
	ΕΛΙΟΣ	0,35	
	ΑΓΝΩΝΤΑΣ	0,07	
	ΑΝΤΡΙΝΑ	0,12	
	ΑΡΜΕΝΟΠΕΤΡΑ	0,2	
	ΒΕΛΑΝΙΟ	0,65	
	ΓΛΥΣΤΕΡΙ	0,11	
	ΚΑΛΥΒΕΣ	0,15	<i>ΕΞΑΙΡΕΤΙΚΗ</i>
	ΚΑΡΚΑΤΖΟΥΝΑ	0,15	
	ΚΑΣΤΑΝΙ	0,15	
	ΛΙΜΝΟΝΑΡΙ	0,22	
	ΜΗΛΙΑ	0,75	
	ΠΑΝΟΡΜΟΣ	0,65	
	ΣΤΑΦΥΛΟΣ	0,4	
	ΧΟΒΟΛΟ	0,3	

<b>Όνομασία Κύριου Ποταμού</b>	<b>χλμ.</b>
1. Πηγείος	262
2. Ενιπέας	132
3. Φαρσαλιώτης	38

4. Σοφαδίτης	56
5. Καλέντζης	58
6. Πάμισος	25
7. Πορταϊκός	24
8. Ληθαίος	63
9. Νεοχωρίτης	27
10. Τιταρήσιος	96

### Ορυκτοί Πόροι-Μεταλλεία

α/α	Περιγραφή
1.	Μαρμαροφόρα λατομεία Μαγνησίας στη Μαγνησία, παραθαλάσσια περιοχή Σαρακίνικου Λαύκου, Καναλίων, Βένετου, Νεοχωρίου, Καλαμακίου, Κεραμιδίου, Σούρρης, Πτελεού, Λαμπινού, Ν. Αγχιάλου, Κερασιάς και Συκής.
2	Μαρμαροφόρα λατομεία Λάρισας στις περιοχές Κοκκινοπηλού Ολύμπου, Γόννων, Αμπελείας, Καρυάς και Τυρνάβου.
3.	Μαρμαροφόρα λατομεία Τρικάλων στην περιοχή Κεραμιδίου
4.	Μαρμαροφόρα λατομεία Καρδίτσας στην περιοχή Βλοχού.
5.	Γεωθερμικά πεδία ανατολικά των Σοφάδων στο νομό Καρδίτσας
6.	Εξόρυξη αδρανών σε καθορισμένες λατομικές περιοχές ανά νομό
7.	Εξόρυξη βιομηχανικών ορυκτών στις περιοχές Ανάβρας, Σέσκλου και Νέας Ιωνίας Ν.Μαγνησίας και στην περιοχή Λογγά του Ν.Τρικάλων
8.	Κοιτάσματα λιγνίτη, στις περιοχές Δομένικου και Αμουρίου Ελασσόνας του νομού Λάρισας

### Περιοχές Natura

ΖΕΠ: «Ζώνες Ειδικής Προστασίας (ΖΕΠ)» (Special Protection Areas - SPA) για την Οрниθοπανίδα, όπως ορίζονται στην Οδηγία 79/409/ΕΚ «για τη διατήρηση των άγριων πτηνών», «Τόπους Κοινοτικής Σημασίας (ΤΚΣ)» (Sites of Community Importance - SCI) όπως ορίζονται στην Οδηγία 92/43/ΕΟΚ, Μετά την οριστικοποίηση του καταλόγου των ΤΚΣ, τα Κράτη Μέλη υποχρεούνται να κηρύξουν τις περιοχές αυτές ως «Ειδικές Ζώνες Διατήρησης (ΕΖΔ)» (Special Areas of Conservation - SAC)»

Όνομασία	κωδικός	Έκταση (στρ.)	
1. ΠΕΡΙΟΧΗ ΛΙΜΝΗΣ ΤΑΥΡΩΠΟΥ - ΚΑΡΔΙΤΣΑ	ΕΖΔ	GR1410001	2.982,05
2. ΑΓΡΑΦΑ - ΚΑΡΔΙΤΣΑ	ΕΖΔ	GR1410002	9.753,02
3. ΚΑΤΩ ΟΛΥΜΠΟΣ - ΚΑΛΛΙΠΕΥΚΗ - ΛΑΡΙΣΑ	ΕΖΔ	GR1420001	12.437,76
4. ΑΙΣΘΗΤΙΚΟ ΔΑΣΟΣ ΟΣΣΑΣ - ΛΑΡΙΣΑ	ΕΖΔ	GR1420003	19.580,19
5. ΚΑΡΛΑ - ΜΑΥΡΟΒΟΥΝΙ - ΚΕΦΑΛΟΒΡΥΣΟ ΒΕΛΕΣΤΙΝΟΥ - ΝΕΟΧΩΡΙ - ΛΑΡΙΣΑ	ΕΖΔ	GR1420004	43.435,50
6. ΑΙΣΘΗΤΙΚΟ ΔΑΣΟΣ ΚΟΙΛΑΔΑΣ ΤΕΜΠΩΝ - ΛΑΡΙΣΑ	ΕΖΔ-ΖΕΠ	GR1420005	1.335,87
7. ΟΡΟΣ ΜΑΥΡΟΒΟΥΝΙ - ΛΑΡΙΣΑ	ΖΕΠ	GR1420006	37.126,92
8. ΟΡΟΣ ΟΣΣΑ - ΛΑΡΙΣΑ	ΖΕΠ	GR1420007	24.125,98
9. ΚΑΤΩ ΟΛΥΜΠΟΣ- ΟΡΟΣ ΓΟΔΑΜΑΝΙ ΚΑΙ ΚΟΙΛΑΔΑ ΡΟΔΙΑΣ - ΛΑΡΙΣΑ	ΖΕΠ	GR1420008	24.572,05
10. ΣΤΕΝΑ ΚΑΛΑΜΑΚΙΟΥ ΚΑΙ ΟΡΗ ΖΑΡΚΟΥ - ΛΑΡΙΣΑ	ΖΕΠ	GR1420009	4.169,49
11. ΣΤΕΝΑ ΚΑΛΑΜΑΚΙΟΥ - ΛΑΡΙΣΑ	ΕΖΔ	GR1420010	474,19
12. ΠΕΡΙΟΧΗ ΘΕΣΣΑΛΙΚΟΥ ΚΑΜΠΟΥ - ΛΑΡΙΣΑ	ΖΕΠ	GR1420011	95.596,12
13. ΠΕΡΙΟΧΗ ΦΑΡΣΑΛΩΝ - ΛΑΡΙΣΑ	ΖΕΠ	GR1420012	4.928,54
14 ΠΕΡΙΟΧΗ ΤΥΡΝΑΒΟΥ - ΛΑΡΙΣΑ	ΖΕΠ	GR1420013	9.476,99
15. ΠΕΡΙΟΧΗ ΕΛΑΣΣΟΝΑΣ - ΛΑΡΙΣΑ	ΖΕΠ	GR1420014	7.369,38
16. ΔΕΛΤΑ ΠΗΝΕΙΟΥ - ΛΑΡΙΣΑ	ΖΕΠ	GR1420015	3.359,16



17. ΟΡΟΣ ΠΗΛΙΟ ΚΑΙ ΠΑΡΑΚΤΙΑ ΘΑΛΑΣΣΙΑ ΖΩΝΗ - ΜΑΓΝΗΣΙΑ	ΕΖΔ	GR1430001	31.112,16
18. ΚΟΥΡΙ ΑΛΜΥΡΟΥ - ΑΓΙΟΣ ΣΕΡΑΦΕΙΜ - ΜΑΓΝΗΣΙΑ	ΕΖΔ	GR1430002	100,23
19. ΣΚΙΑΘΟΣ - ΚΟΥΚΟΥΝΑΡΙΕΣ ΚΑΙ ΕΥΡΥΤΕΡΗ ΘΑΛΑΣΣΙΑ ΠΕΡΙΟΧΗ - ΜΑΓΝΗΣΙΑ	ΕΖΔ	GR1430003	88,82
20. ΕΘΝΙΚΟ ΘΑΛΑΣΣΙΟ ΠΑΡΚΟ ΑΛΟΝΝΗΣΟΥ - ΒΟΡΕΙΩΝ ΣΠΟΡΑΔΩΝ, ΑΝΑΤΟΛΙΚΗ ΣΚΟΠΕΛΟΣ - ΜΑΓΝΗΣΙΑ	ΕΖΔ	GR1430004	249.145,60
21. ΝΗΣΙΑ: ΚΥΡΑ ΠΑΝΑΓΙΑ, ΠΙΠΕΡΙ, ΨΑΘΟΥΡΑ ΚΑΙ ΓΥΡΩ ΝΗΣΙΔΕΣ, ΑΓΙΟΣ ΓΕΩΡΓΙΟΣ, ΑΔΕΛΦΟΙ ΝΗΣΟΙ ΑΛΟΝΝΗΣΟΥ, ΛΕΧΟΥΣΑ, ΓΑΪΔΟΥΡΟΝΗΣΙΑ - ΜΑΓΝΗΣΙΑ	ΖΕΠ	GR1430005	12.967,39
22. ΟΡΟΣ ΟΘΡΥΣ, ΒΟΥΝΑ ΓΚΟΥΡΑΣ ΚΑΙ ΦΑΡΑΓΓΙ ΠΑΛΑΙΟΚΕΡΑΣΙΑΣ - ΜΑΓΝΗΣΙΑ	ΖΕΠ	GR1430006	31.079,47
23. ΠΕΡΙΟΧΗ ΤΑΜΙΕΥΤΗΡΩΝ - ΠΡΩΗΝ ΛΙΜΝΗΣ ΚΑΡΛΑΣ - ΜΑΓΝΗΣΙΑ	ΖΕΠ	GR1430007	12.416,33
24. ΟΡΟΣ ΠΗΛΙΟ - ΜΑΓΝΗΣΙΑ	ΖΕΠ	GR1430008	36.193,78
25. ΑΣΠΡΟΠΟΤΑΜΟΣ - ΤΡΙΚΑΛΑ	ΕΖΔ	GR1440001	20.094,10
26. ΚΕΡΚΕΤΙΟΝ ΟΡΟΣ (ΚΟΖΙΑΚΑΣ) - ΤΡΙΚΑΛΑ	ΕΖΔ	GR1440002	50.431,17
27. ΑΝΤΙΧΑΣΙΑ ΟΡΗ - ΜΕΤΕΩΡΑ - ΤΡΙΚΑΛΑ	ΕΖΔ	GR1440003	60.625,02
28. ΑΝΤΙΧΑΣΙΑ ΟΡΗ ΚΑΙ ΜΕΤΕΩΡΑ - ΤΡΙΚΑΛΑ	ΖΕΠ	GR1440005	72.047,10
29. ΚΟΡΥΦΕΣ ΟΡΟΥΣ ΚΟΖΙΑΚΑ - ΤΡΙΚΑΛΑ	ΖΕΠ	GR1440006	19.726,47

#### Διατηρητέα Μνημεία της φύσης

1. Το νησί Πιπέρι στις Βόρειες Σποράδες
2. Η Φτελιά της Αηδόνας Καλαμπάκας

#### Περιοχές οικολογικού ενδιαφέροντος

α/α	Περιφερειακή Ενότητα	Ονομασία	Έκταση σε εκτάρια	Κατηγορία - Σημασία
1	ΤΡΙΚΑΛΩΝ	Αντιχάσια Όρη- Μετέωρα	387	Μνημεία Παγκόσμιας Κληρονομιάς για το φυσικό περιβάλλον
2	ΜΑΓΝΗΣΙΑΣ	Εθνικό Θαλάσσιο Πάρκο Αλοννήσου και Βορείων Σποράδων	208.713	Ειδικά Προστατευόμενη Περιοχή σύμφωνα με τη Σύμβαση της Βαρκελώνης - Εθνικό Πάρκο - Περιοχή Προστασίας της Φύσης
3	ΜΑΓΝΗΣΙΑΣ	Αισθητικό Δάσος Νήσου Σκιάθου	3.000	Ειδικά Προστατευόμενη Περιοχή σύμφωνα με τη Σύμβαση της Βαρκελώνης
4	ΜΑΓΝΗΣΙΑΣ	Αισθητικό Δάσος Κουρί - Αλμυρού	100	ΒΙΟΓΕΝΗΤΙΚΑ ΑΠΟΘΕΜΑΤΑ: Διατήρηση αντιπροσωπευτικών δειγμάτων χλωρίδας, πανίδας και φυσικών περιοχών της Ευρώπης

#### Υποδομές Εξυπηρέτησης Δικτύων

Είδος	Πλήθος	Ημερομηνία Καταγραφής
ΧΥΤΑ	7 (Λάρισας, Τρικάλων, Βόλου, Αργαλαστής, Σκιάθου, Σκοπέλου, Αλοννήσου)	26/6/2014
ΧΑΔΑ	0	26/6/2014
ΣΜΑ	9	26/6/2014
ΚΔΑΥ	3 (Καρδίτσας, Βόλου, Λάρισας)	26/6/2014
ΠεΣΔΑ	1	4775/08-11-2006
ΦΟΣΔΑ	1	26/6/2014

**Πολιτική Προστασία**

Πολιτική Προστασία	Περιγραφή
<b>Υποδομές Εξοπλισμός</b>	- Δεν υπάρχει ειδικός εξοπλισμός υπό την επιστασία της Πολιτικής Προστασίας. Σημειώνεται ότι υπάρχει στενή συνεργασία με τις Δ/σεις Τεχνικών Έργων Περιφέρειας και Περιφερειακών Ενοτήτων και χρήση του εξοπλισμού τους.
<b>Δράσεις - Ενέργειες - Προγράμματα</b>	Σχέδια για Πυργακίες, Χιονοπτώσεις, Πλημμύρες, Σεισμοί. ΞΕΝΟΚΡΑΤΗΣ, ΕΓΝΑΤΙΑ ΚΛΠ

**Επιβατικοί Σταθμοί ΟΣΕ:**

Όνομασία Επιβατικών Σταθμών
1) ΛΑΡΙΣΑΣ
2) ΒΟΛΟΥ
3) ΤΡΙΚΑΛΩΝ
4) ΚΑΡΔΙΤΣΑΣ
5) ΠΑΛΑΙΟΦΑΡΣΑΛΟΥ
6) ΡΑΨΑΝΗΣ
7) ΚΥΨΕΛΗΣ
8) ΑΡΜΕΝΙΟΥ
9) ΣΤΕΦΑΝΟΒΙΚΕΙΟΥ
10) ΒΕΛΕΣΤΙΝΟΥ
11) ΜΕΛΙΣΣΑΤΙΚΩΝ
12) ΣΟΦΑΔΩΝ
13) ΦΑΝΑΡΙΟΥ ΚΑΡΔΙΤΣΑΣ
14) ΜΑΓΟΥΛΑΣ ΚΑΡΔΙΤΣΑΣ
15) ΚΑΛΑΜΠΑΚΑΣ

**Εθνικές Οδοί**

Όνομασία	Χλμ . Δικτύου
1) Αυτοκινητόδρομος ΠΑΘΕ-Ε75 - ΟΡΙΑ ΝΟΜΟΥ ΜΑΓΝΗΣΙΑΣ-ΟΡΙΑ ΝΟΜΟΥ ΠΙΕΡΙΑΣ	140
2) Αυτοκινητόδρομος Ε65-ΟΡΙΑ Ν. ΦΘΙΩΤΙΔΑΣ -ΟΡΙΑ Ν.ΓΡΕΒΕΝΩΝ	100
3) Ε.Ο αρ.6 ΒΟΛΟΣ-ΛΑΡΙΣΑ-ΤΡΙΚΑΛΑ-ΚΑΛΑΜΠΑΚΑ-ΟΡΙΑ Ν.ΙΩΑΝΝΙΝΩΝ	200
4) Ε.Ο.αρ.3 ΟΡΙΑ Ν.ΦΘΙΩΤΙΔΑΣ-ΦΑΡΣΑΛΑ-ΛΑΡΙΣΑ-ΟΡΙΑ Ν.-ΚΟΖΑΝΗΣ	170
5) Ε.Ο. αρ.30 ΒΟΛΟΣ-ΜΙΚΡΟΘΗΒΕΣ-ΦΑΡΣΑΛΑ-Ν.ΜΟΝΑΣΤΗΡΙ-ΚΑΡΔΙΤΣΑ-ΤΡΙΚΑΛΑ-ΟΡΙΑ Ν.ΑΡΤΑΣ	200
6) Ε.Ο.αρ.15 ΓΕΦΥΡΑ ΜΟΥΡΚΑΝΙ-ΟΡΙΑ Ν. ΓΡΕΒΕΝΩΝ	20
7) Ε.Ο.ΑΡ.26 ΕΛΑΣΣΟΝΑ (ΠΡΟΣ ΔΕΣΚΑΤΗ) ΟΡΙΑ Ν.ΤΡΙΚΑΛΩΝ-ΓΡΕΒΕΝΩΝ & ΣΥΜΒΟΛΗ ΜΕ Ε.Ο 15	50
8) Ε.Ο. αρ.34&34α ΚΥΚΛΩΜΑ ΠΗΛΙΟΥ	126
9) Ε.Ο ΑΡ. 13 ΑΓ.ΔΗΜΗΤΡΙΟΥ-ΟΡΙΑ Ν.ΚΑΤΕΡΙΝΗΣ	22

**Επαρχιακό Δίκτυο**

Π.Ε. ΚΑΡΔΙΤΣΑΣ						
ΑΡΙΘΜΟΣ	ΟΝΟΜΑΣΙΑ	ΣΥΝΟΛΟ ΧΛΜ	ΚΑΛΗ	ΜΕΤΡΙΑ	ΚΑΚΗ	ΛΙΑΝ ΔΥΣΧΕΡΗΣ
ΠΡΩΤΕΥΟΝ ΠΕΡΙΦΕΡΕΙΑΚΟ ΔΙΚΤΥΟ						
Αρ. 1	Καρδίτσα - Κέδρος (24) - Λ. Σμοκόβου (37) Ρεντίνα (57) Αυχένas Ζαχαράκη (61) προς Μακρακώμη Νομού Φθιώτιδας	61	61			
Αρ. 2	Καρδίτσα - Μητρόπολη (9) - Περιφέρεια Μεσσηνικόλα - Αυχένas Τσαρδάκι (25) - Καστανιά (38) - Καροπλέσι (52) - Νεραίδα (60) - όρια Νομού (66) προς Κλειστόν Ν. Ευρυτανία	66	52	0	8	6

Αρ. 3	Καρδίτσα - Φανάρι (15) - Μουζάκι (30) - Δρακοτριπα (37) - Οξιά (43) - Αργιθέα (65) - Γέφυρα Κοράκου (90) προς Πηγές όμορου Νομού Άρτας	90	90			
Αρ. 4	Καρδίτσα - Καρδίτσομάγουλα (4)	4	4			
Αρ. 5	Καρδίτσα - Μυρίνη (5) - Μακρυχώρι (10) - Μαραθέα (26)	26	23			3
Αρ. 6	Από 5ο χλμ επαρχ οδού 1 προς Καλλιθήρο (5,5) - Ραχούλα (12) - Αμάραντος (19,5) - Σαραντάπορο (32) - Μολόχα (36,5) - Νεράιδα (37) - Όρια Νομού (42) προς Βίνανη Ν. Ευρυτανίας	46,5	37	0	0	9,5
Αρ. 7	Από 4ο χλμ επαρχ οδού (2) προς Κρύα Βρύση (3) - Ξυνονέρι (4) - Αγ. Γεώργιος (8)	8	8			
Αρ. 8	Από Μητρόπολη 9ο χλμ επ. οδού 2 - Μοσχάτο (5) - Αυχένια Τσαρδάκι (10)	10	10			
Αρ. 9	Από 20ο χλμ επαρχ οδού 2 - Μεσσηνικόλας (3) - Μορφοβούνι (5) - Κρυονέρι (13) - Πεζούλα (19) - Φυλακτή (21) - Πετριλλο (38) - Λεοντίτο (48) - Στεφανιάδα (58) - Μάραθος (74) - Γέφυρα Κοράκου (78) προς πηγές όμορου Ν. Άρτας	78	43			35
Αρ. 10	Από γέφυρα Καραϊσκάκη επαρχ οδού 3 Μακράς Ράχης Κερασιάς (10) - Νεοχώρι (22) - Μπελοκομύτης (25,5) - Φραγμ. Ταυρωπού (30) - Μούχα (33) - Καστανιά (38)	38	30	0	8	0
Αρ. 11	Από γέφυρα Μπαλάνου επαρχ οδού 3 προς Πευκόφυτο (7). Πετρίλο (26) προς Τροβάτου ομόρου Ν. Ευρυτανίας (33)	33	26	0	0	7
Αρ. 12	Μουζάκι - Λαζαρίνα (6) - Αγνατερό (17) δια Σ.Σ Καλυβίων	17	17			
Αρ. 13	Από Λαζαρίνα επαρχ οδού 12 όρια Νομού Τρικάλων προς Μεγάλα Καλύβια	2	2			
Αρ. 14	Από Φανάρι 15 χλμ επαρχ οδού 3 - Μαγούλα (5) - Ριζοβούνι (12) - Μακρυχώρι (20)	20	12			8
Αρ. 15	Από 13 χλμ εθν οδού Καρδίτσας - Τρικάλων Προάστιο (6) - Βλοχός (30) - Αγ. Δημήτριος (34) όρια Νομού (40) προς Μαυροβούνι όμορου Ν. Λάρισας	40	34			6
Αρ. 16	Από Δέλτα 8 χλμ εθν οδού Καρδίτσας Φαρσάλων - Γοργοβίτες (3) - Παλαμάς (13) - Βλοχός (25) - όρια Νομού (29) προς Φαρκαδόνα Ν. Τρικάλων	29	29			
Αρ. 17	Από Δέλτα 8 χλμ. εθν. οδού Καρδίτσας Φαρσάλων - Αστρίτσας (15) - Ιτέα (18) - όρια Νομού (26) προς Βούναινα όμορου Νομού Λαρίσας	26	26			
Αρ. 18	Από Παλαμά - Ιτέα (7) - Φύλλο (9) Σ.Σ Ορφανά (14) όρια Νομού (20) προς Φάρσαλα όμορου Νομού	20	20			
Αρ. 19	Από Σοφάδες 16 χλμ εθν οδού Καρδίτσας - Φαρσάλων - Πύργος Κιερίου (4) - Ματαράγκα (6)	6	6			
Αρ. 20	Από Σοφάδες 16 χλμ εθν οδού Καρδίτσας - Φαρσάλων - Άμπελος (9) - Μελισσοχώρι (13) μέχρι επαρχ οδού 1 (16)	16	16			
Αρ. 21	Από 16 χλμ Σοφάδες εθν οδού Καρδίτσας - Φαρσάλων - Φίλια (11) - Ανάβρα (20) - Κάτω Κτημένη (30) - Λ. Καίτσας (33) όρια Νομού Φθιώτιδας	33	33			
Αρ. 22	Από Κέδρο 23ο χλμ επαρχ οδού 1 - Ανάβρα (5,5) - Αχλαδιά (7,5) - Λεοντάρι (10) - Ασημοχώρι (14) όρια Νομού (15) προς Δομοκό όμορου Νομού	15	15			
Αρ. 23	Από Σοφάδες 16 χλμ εθν οδού Καρδίτσας Φαρσάλων - Κυψέλη (7) - Πασχαλίτσα (15)	15	15			

Αρ. 24	Από Γεφύρια 26ο χλμ εθν οδού Καρδίτσας Φαρσάλων - Πασχαλίτσα (9) - Ορφανά (16)	16	4			12
Αρ. 25	Διακλάδωση επαρχ οδού 25 - όρια Νομού (1) προς Σ.Σ Σταυρού	1	1			
Αρ. 26	Γέφυρα Κοράκου - Αργύρι (28) όρια Νομού (30) προς Ραφτόπουλο όμορου Νομού	30	18			12
Αρ. 27	Μουζάκι - όρια Νομού (2) προς Παλιομονάστηρο όμορου Νομού Τρικάλων	3	3			
<b>Π.Ε. ΤΡΙΚΑΛΩΝ</b>						
<b>ΑΡΙΘΜΟΣ</b>	<b>ΟΝΟΜΑΣΙΑ</b>	<b>ΣΥΝΟΛΟ ΧΛΜ</b>	<b>ΚΑΛΗ</b>	<b>ΜΕΤΡΙΑ</b>	<b>ΚΑΚΗ</b>	<b>ΛΙΑΝ ΔΥΣΧΕΡΗΣ</b>
<b>ΠΡΩΤΕΥΟΝ ΠΕΡΙΦΕΡΕΙΑΚΟ ΔΙΚΤΥΟ</b>						
Αρ. 1	Τρίκαλα - Κρηνίτσα και Λιόπρασσο-Αγρηλιά - Κρηνίτσα-Αρδάνι-Βάνια (Πλάτανος)- Ελληνόκαστρο-Λιόπρασσο	53,9	53,9			
Αρ. 9	Πύλη (διαστ. Εθν. Οδού Τρικάλων-Άρτας)- Στουρναρέϊκα- Βαθύρεμμα-Μεσοχώρα- Διαστ/ση Εθν. Οδού Τρικάλων-Άρτας	44,00	44			
Αρ. 11	Από διακλάδωση προς Κλεινό - γέφυρα Μουργκάνι μέχρι το 36° χλμ. της Εθνικής οδού Τρικάλων -Ιωαννίνων	21,50	21,50			
Αρ. 13	Από την επαρχ. Οδό 11- Καστανιά - Κρανιά - Τρία ποτάμια -Γέφυρα Γαρδικίου (μέχρι συναντήσεως της Εθν. Οδού Τρικάλων- Άρτας)	49,80	49,80			
Αρ. 16	Καλαμπάκα - Κονισκός προς Ελασσόνα από το 16° χλμ. της Εθν. Οδού Τρικάλων- Ιωαννίνων δια Γερακαρίου Λογγάς	32,50	32,50			
Αρ. 18	Καλαμπάκα - Καστράκι - Ι. Μονή Μετεώρων με διακλάδωση προς Ι.Μ. Αγίου Στεφάνου - διαστ. Εθν. Οδού Τρικάλων-Καλαμπάκας	13,00	13,00			
Αρ. 25	Γεωργανάδες (διαστ. Εθν. Οδού Τρικάλων- Λαρίσης) - Οιχαλία-Κρήνη - Διάσελλο	19,80	19,80			
Αρ. 26	Κεραμίδι - Φαρκαδόνα - Παναγίτσα - Γριζάνο - Μεγ. Ελευθεροχώρι" (το εντός των ορίων του Νομού τμήμα της οδού " Μυλογούτσα - Τσιότι (Φαρκαδόνα) - Παλαμάς	17,00	17,00			
<b>ΔΕΥΤΕΡΕΥΟΝ ΕΠΑΡΧΙΑΚΟ ΔΙΚΤΥΟ ΤΡΙΚΑΛΩΝ</b>						
Αρ. 1	Κρηνίτσα - Παλαιόπυργος - Αγρηλιά	28,50	28,50			
Αρ. 2	Έγινε κατάταξη σε πρωτεύουσα επαρχιακή οδό με αριθμό 1	0,00	0,00			
Αρ. 3	Τρίκαλα-Μικρό Κεφαλόβρυσο - Σαρακίνα μέχρι της Εθν. οδού Τρικάλων-Καλαμπάκας	21,50	21,50			
Αρ. 4	Τρίκαλα - Μεγάλα Καλύβια - προς Λαζαρίνα μέχρι Μουζάκι	6,20	6,20			
Αρ. 5	Παραπόταμος - Βαλτινό - Μεγάρχη από Εθν. οδό Τρικάλων- Άρτας	15,50	15,50			
Αρ. 6	Παλιομονάστηρο προς Μουζάκι	2,40	2,40			
Αρ. 7	Πύλη - Πιαλεία - Βαλτινό δια Δούσικου και Γοργούρι	21,60	21,60			
Αρ. 8	Πύλη - Φήκη - Παραπόταμος από επαρχ. οδό 7 σε επαρχ. οδό 5	8,70	8,70			
Αρ. 9	Έγινε κατάταξη σε πρωτεύουσα επαρχιακή οδό με αριθμό 2	0,00	0,00			
Αρ. 10	Μοσχόφυτο - Πολυνέρι προς Τετράκωμο μέχρι Βουλγαρέλι από 44° χλμ. Πρωτ. επαρχ. οδού με αρ. 9	33,00	27	6		
Αρ. 11	Περτούλι -Χρυσομηλιά έως διακλάδωση προς Κλεινό (Έγινε μερική κατάταξη σε πρωτεύουσα επαρχιακή οδό με αριθμό 3)	22,00	22			
Αρ. 12	Χρυσομηλιά Παλαιοχώρι	4,30	4,3			
Αρ. 13	Έγινε κατάταξη σε πρωτεύουσα επαρχιακή οδό με αριθμό 4	0,00	0,00			

Αρ. 14	Κρανιά - Κατάφυτο - Χαλίκι	15,50	15,50			
Αρ. 15	Κορυφή προς Θεοδωριανά από Εθν. οδό Τρικάλων- Άρτας	2,34	2,34			
Αρ. 16	Έγινε κατάταξη σε πρωτεύουσα επαρχιακή οδό με αριθμό 5	0,00	0,00			
Αρ. 17	Θεόπετρα - Ρίζωμα - Βάνια (Πλάτανος)	8,50	8,50			
Αρ. 18	Έγινε κατάταξη σε πρωτεύουσα επαρχιακή οδό με αριθμό 6	0,00	0,00			
Αρ. 19	Μετέωρα -Βλαχάβα - Καλύβια (Καλλιθέα) από Πρωτ. επαρχ. οδό με αρ. 6 έως Πρωτ. επαρχ. οδό 5	25,00	14	11		
Αρ. 20	Γέφυρα Μουργκάνι - Οξύνεια - Αγκνάντια από 7° χλμ. οδού Γέφυρας Μουργκάνι -Γρεβενών	13,50	13,50			
Αρ. 21	Οξύνεια προς Καταφύγι (Καλλιθέα) και Κρανιά Γρεβενών	17,00	6,5	0	10,5	
Αρ. 22	Γέφυρα Παλαιόχανο - Καλομοίρα - Νέα Κουτσοφλιανή (Παναγία) από υπ' αριθμ. 4 Πρωτ. επαρχ. οδού δια Ματονερίου - Αμπελοχωρίου και Μαλακασίου μέχρι Εθνικής οδού Τρικάλων - Ιωαννίνων	33,00	27,5	2	3,5	
Αρ. 23	Νέα Κουτσοφλιανή (Παναγία) προς Κρανιά Γρεβενών από 64ου χλμ μέχρι Εθνικής οδού Τρικάλων - Ιωαννίνων	5,40	5,40			
Αρ. 24	Σίνου Κερασιά (Κερασούλα) - Τσούκα (Φωτεινό) - Γερακάρι από Εθνικής οδού Γέφυρας Μουργκάνι - Δεσκάτης και δια Μαυρελίου μέχρι Πρωτ. επαρχ. οδού με αρ. 5	22,20	22,20			
Αρ. 25	Έγινε κατάταξη σε πρωτεύουσα επαρχιακή οδό με αριθμό 7	0,00				
Αρ. 26	Έγινε κατάταξη σε πρωτεύουσα επαρχιακή οδό με αριθμό 8	0,00				
Αρ. 27	Βόριανη (Αχλαδοχώρι) - Γριζάνο	2,80	2,80			
Αρ. 28	Διακλάδωση προς Σκεπάρι και Βλαχάβα από Εθνική οδό Γέφυρα Μουργκάνι -Δεσκάτης	11,00	11,00			

#### Π.Ε. ΜΑΓΝΗΣΙΑΣ

ΑΡΙΘΜΟΣ	ΟΝΟΜΑΣΙΑ	ΣΥΝΟΛΟ ΧΛΜ	ΚΑΛΗ	ΜΕΤΡΙΑ	ΚΑΚΗ	ΛΙΑΝ ΔΥΣΧΕΡΗΣ
<b>ΠΡΩΤΕΥΟΝ ΕΠΑΡΧΙΑΚΟ ΔΙΚΤΥΟ</b>						
Αρ. 1	Βόλου - Άλλης Μεριάς	4,5	4,5			
Αρ. 2	Άνω Βόλου - Μακρυνίτσας - Σταγιατων - Προφήτη Ηλία.	4,8	4,0		0,8	
Αρ. 3	Πορταριάς - Μακρυνίτσας.	2,50	2,50			
Αρ. 4	Από 12ο χλμ. υπ' αρ. 34α' Εθνικής οδού έως Κατηχώρι.	3,40	3,40			
Αρ. 5	Από Χ.Θ. 23+700 υπ' αριθ. 34α' Εθνικής οδού έως Σανατόριο.	1,0			1,0	
Αρ. 6	Από Χ.Θ. 25+0,0 υπ' αριθ. 34α' Εθν. οδού έως Πουριανό Σταυρό	6,5		6,5		
Αρ. 7	Ζαγοράς-Πουρίου προς Σκλήθρο (μέχρι όρια Νομού).	9,0		6,0	3,0	
Αρ. 8	Αγριάς - Δράκειας - Χορεύτρας δι' Αγίου Λαυρεντίου-Αγίου Γεωργίου - Πινακατών-Βυζιτσας-Μηλεών μετά των διακλαδώσεων.	50,7	20,2	30,5		
0	Από Χ.Θ. 20+700 υπ' αριθ. 34 Εθνικής οδού προς Μηλιές & από Χ.Θ. 18+600 υπ' αριθ. 34 Εθνικής οδού προς Καλά Νερά.	7,0	7,0			
Αρ. 10	Από Χ.Θ.23+600 υπ' αριθ. 34 Εθνικής οδού προς Άφισο.	2,0	2,0			
Αρ. 11	Από Χ.Θ. 31+200 υπ' αριθ. 34 Εθν. οδού προς Αργαλαστή-Τρίκερι.	56,0	56,0			
Αρ. 12	Από Χ.Θ. 1+800 υπ' αριθ. 11 Επαρχιακής οδού προς Συκή.	5,5	5,5			

Αρ. 13	Από Αργαλαστή - Ξυλόβρυση.	6,7	6,7			
Αρ. 14	Αργαλαστής - όρμου Πάλτσης.	10,0	10,0			
Αρ. 15	Αργαλαστής-Λαύκου-Πλατανιά	12,6	8,6	4,0		
Αρ. 16	Μηλίνα - Προμύρι.	12,0	12,0			
Αρ. 17	Από Χ.Θ. 39+500 και 42+500 υπ' αριθ. 34 Εθνικής οδού προς Πρόπαν (Καλαμάκι).	3,0	1,0	2,0		
Αρ. 18	Από Χ.Θ.65+200 υπ' αριθ.34 Εθνικής οδού προς Κισσό.	1,2	1,2			
Αρ. 19	Από Χ.Θ. 64+800 υπ' αριθ. 34 Εθν. οδού προς Άγιο Ιωάννη.	6,5	1,5	5,0		
Αρ. 20	Βόλος -Καναλιών προς Αγιά μέχρι ορίων Νομού.	37,4	24,0	12,0	1,4	
Αρ. 23	Βόλου- Διμηνίου- Παλιουρίου από Χ.Θ. 2+300 υπ' αριθ. 6 Εθν. Οδού	7,0	4,0	3,0		
Αρ. 24	Από χ.θ. 10+400 υπ'αριθ.6 Εθν. οδού προς Σέσκλο-Αρχαιολογικό χώρο.	5,2		5,2		
Αρ. 25	Από χ.θ. 16+700 υπ'αριθ. 6 Εθνικ. Οδού προς Άγιο Γεώργιο Φερρών.	2,0	2,0			
Αρ. 26	Βελεστίνου- Μικρού Περιβολακίου.	11,0	11,0			
Αρ. 28	Από Χ.Θ. 3+0,00 υπ' αριθ. 39 Εθνικής οδού προς Πευκάκια.	3,5	3,5			
Αρ. 29	Από Χ.Θ. 4+0,00 υπ' αριθ. 39 Εθνικής οδού προς Αλυκές.	3,0	3,0			
Αρ. 30	Από Χ.Θ. 14+0,00 υπ' αριθ. 39 Εθν. οδού προς παραλία (Χρυσή ακτή Παναγίας)	1,0	1,0			
Αρ. 31	Από Χ.Θ. 8+0,00 υπ' αριθ. 15 Εθν. οδού προς Περίβλεπτο.	8,8	8,8			
Αρ. 32	Αλμυρός-Φυλάκη προς Φάρσαλα διά Ευξεινουπόλεως-Μαυρολόφου-Αργυλοχωρίου μέχρι όρια Νομού.	23,0	12,0	11,0		
Αρ. 33	Αλμυρού-Ανάβρας προς Μελιταία διά Νεοχωρακίου - Κελεμενί.	44,1		44,1		
Αρ. 34	Αλμυρός - Τσιγγέλι από 11° χλμ. υπ' αριθ. 1 Εθνικής οδού.	7,1	7,1			
Αρ. 35	Αλμυρός-Πλάτανος-Βρύναινα από Νέο Πλάτανο και διά Κοκκωτών.	20,1		16,1	4,0	
Αρ. 36	Διακλάδωση Βρύναινας-Αγ.Ιωάννη από Χ.Θ.20+200 υπ' αριθ.1 Εθν. οδ.	18,0	11,0	7,0		
Αρ. 37	Σούρπης -Αμαλιάπολης από Χ.Θ. 23+200 υπ' αριθ. 1 Εθνικής οδού.	8,4			8,4	
Αρ. 38	Σούρπης-ΑγίαςΤριάδας από Χ.Θ. 25+600 υπ' αριθ. 1 Εθνικής οδού	1,5	1,5			
Αρ. 39	Σούρπης - όρμου Νηές από Χ.Θ. 26+600 υπ' αριθ. 1 Εθνικής οδού.	4,0	4,0			
Αρ. 40	Πτελεού - παραλίας από Χ.Θ. 33+400 υπ' αριθ. 1 Εθνικής οδού.	4,5	4,5			
Αρ. 42	Διακλάδωση Ανηλίου από Χ.Θ. 67+200 υπ'αριθ. 34 Εθνικής οδού.	1,8	1,8			
Αρ. 43	Ενωτική οδός υπ'αριθ.30 Εθν. Οδ. & υπ'αριθ.32 Επαρχ. οδ. στην Πέρδικα.	4,0			4,0	
<b>ΔΕΥΤΕΡΕΥΟΝ ΕΠΑΡΧΙΑΚΟ ΔΙΚΤΥΟ ΜΑΓΝΗΣΙΑΣ</b>						
Αρ. 21	Γλαφυρών - Βένετο από Χ.Θ. 16+500 υπ'αριθ. 20 Επαρχ. Οδού.	9,0			9,0	
Αρ. 22	Καναλιών-Κεραμιδίου από χ.θ. 26+ 500 υπ'αριθ. 20 Επαρχιακής οδού.	22,0		22,0		
Αρ. 27	Ριζομύλου - Καναλιών από Χ.Θ. 22+700 υπ' αριθ. 6 Εθνικής οδού.	11,0	11,0			
Αρ. 41	Διακλάδωση Αχιλλείου προς Γλύφα από Χ.Θ. 38+400 υπ' αριθ. 1 Εθνικής οδού.	13,6	7,0	6,6		

Αρ. 44	Κάτω Αργυλοχώρι - Ανθότοπος.	5,0			5,0	
Αρ. 45	Σκιάθου - Κουκουναριές με διακλά- δωση προς Κάστρο.	20,2	18,0		2,2	
Αρ. 46	Σκόπελος- Κλήμα - Λουτράκι διά Γλώσσας και όρμου Αγνώντα.	33,2		33,2		
<b>Π.Ε. ΛΑΡΙΣΑΣ</b>						
<b>ΑΡΙΘΜΟΣ</b>	<b>ΟΝΟΜΑΣΙΑ</b>	<b>ΣΥΝΟΛΟ ΧΛΜ</b>	<b>ΚΑΛΗ</b>	<b>ΜΕΤΡΙΑ</b>	<b>ΚΑΚΗ</b>	<b>ΛΙΑΝ ΔΥΣΧΕΡΗΣ</b>
<b>ΠΡΩΤΕΥΟΝ ΕΠΑΡΧΙΑΚΟ ΔΙΚΤΥΟ</b>						
Αρ. 1	Λάρισα-Αγιά-Αγιόκαμπος (Από 8 ΧΛΜ Π.Ε.Ο Λάρ-Βόλου)	42	39	3		
Αρ. 2	Λάρισα-Συκούριο-Ελάτεια-Ευαγγελισμός	27	27			
Αρ. 3	Συκούριο-Πλατύκαμπος-Νικαία μέσω Χάλκης	22	13,5		1,5	7
Αρ. 4	Συκούριο-Σηλιά-Αναστολή-Δήμητρα	47,3	27,5	2		17,8
Αρ. 5	Αγιά-Καλαμάκι προς Κανάλια και Βόλο (Από 16 ΧΛΜ επ.οδού Ν1)	24	24			
Αρ. 6	Αγιά-Σκλήθρο προς Ζαγορά από επ.οδού Ν1	21,3	11,1		6,2	
Αρ. 7	Σκλήθρο-Βουλγαρική (έλαφος)-Καλαμάκι	21	18		3	
Αρ. 8	Αγιά-Μελιβοία-Σ.Σ Πυργετού μέσω κόκκινου νερού Καρίτσας-Στομίου-Ομολίου	42	34,7	7,3		
Αρ. 9	Σ.Σ Πυργετού-Κρανιά Ολυπού-Ραψάνη	13,8	11,8	2		
Αρ. 10	Σ.Σ Πυργετού-Ραψάνη-Ιτέα	18,2	9,2			9
Αρ. 11	Λάρισα-Καλλιπεύκη προς Λεπτοκαρυά (Από 3+700 ΧΛΜ) Ε.Ο Λάρισας Κοζάνης	62	43,8	18,2		
Αρ. 12	Γόννος- Τέμπη- Αμπελάκια	11	11			
Αρ. 13	Τύρναβος- Μελούνα- Ελασσόνα	25	12,7		12,3	
Αρ. 14	Τύρναβος-Δελέρια- Ροδιά (Από 2+400 ΧΛΜ επ.οδού Ν13)	9,2	9,2			
Αρ. 15	Δαμάσι-Κουτσόχερο (Από 24+900 ΧΛΜ Ε.Ο Λάρισας-Κοζάνης)	11	11			
Αρ. 16	Μυλόγουστα-Μελ.Ελευθεροχώρι όρια Ν.Τρικάλων	13,2	13,2			
Αρ. 17	Παρακαμπτήριος Ελασσόνας Ε.Ο Λάρισας-Κοζάνης	4	4			
Αρ. 18	Ελασσόνα-Τσαριτσάνη	4	2	1	1	0
Αρ. 19	Ελασσόνα-Αγιονέρι προς Κονισκό και Καλαμπάκα	30	10,8	9,5	4,6	5,1
Αρ. 20	Ενωτική Εθ.οδού Λάρισας-Ελασσόνας-Ελασ.Δεσκάτης	9	4,6	0		4,4
Αρ. 21	Μυλόγουστα- Βερδικούσια- Αγ. Ανάληψη	40	10,9	10,1		19
Αρ. 22	Κρανέα Δεσκάτης προς Λιβαδερό και Σέρβια (Από Ε.Ο Ελασ. Δεσκάτης)	19,6	16,3		3,3	
Αρ. 23	Καλλιθέα - Ολυμπιάδα προς Λεπτοκαρυά	36,8	22,3	11,5	3	
Αρ. 24	Κρυόβρυση-Καταφύγιο Ολύμπου απο επ.οδού Ν23	17,2	17,2			
Αρ. 25	Βούρμπα Νέα Εθν. Οδός (απο 79 ΧΛΜ Ε.Ο Λάρισας -Κοζάνης)	2,1	2,1			
Αρ. 26	Δολίχη-Λιβάδι (απο Ε.Ο Ελασσόνας-Κατερίνης)	12,5	12,5			
Αρ. 27	Δολίχη-Πύθιο -Κοκκινοπηλός (απο Ε.Ο Ελασσόνας- Κατερίνης )	10,2	6,5		3,7	
Αρ. 28	Λάρισα-Μαυροβούνι προς Κοτσερή Καρδίτσα	27,3	27,3			
Αρ. 29	Συν.Θωμάιδος- Αγ.Ανάργυροι -Νέες Καρυές δια Καλ.Κραννώννας	25,2	14		1	10,2
Αρ. 30	Μαυροβούνι- λουτρό προς Βλοχό και Αγναντερού	10,1	6,3	3,8		
Αρ. 31	Χαρά-Κυπάρισσος-Κραννών δια Αγ.Γεωργίου	23,2	11,8	2	2	7,4

Αρ. 32	Χαρά- Μ.Περιβόλι -Καλαμάκι δια Μεγ. χαλκείου- Κυψέλης	36	24			12
Αρ. 33	Σ.Σ Φαρσάλων- Μεγ.Ευίδριο προς Πολαμά (απο Ε.Ο Λάρισα-Φαρσάλων)	14,5	14,4		0,1	
Αρ. 34	Σ.Σ Φαρσάλων-Πολυνέρι-Σταυρός (απο επ.οδού Ν33)	9,9	9,9			
Αρ. 35	Μεγ.Ευίδιο-Κυπάρισσος	12,8	12,5		0,3	
Αρ. 36	Φαρσάλα-Βασιλικά προς Χλόη και Βελεστίνο	26,2	25		1,2	
Αρ. 37	Φαρσάλα-Σταυρός (απο 1 χλμ Ε.Ο Φαρσάλα-Λαμίας)	10,7	10,7			
Αρ. 38	Φαρσάλα-Σκοπιά προς Μαντασιά και Μελιταιού	27,4	27,4			
Αρ. 39	Φαρσάλα-Ναρθάκι προς Αλμυρόν απο επ.οδού Ν38	8	4			8
Αρ. 40	Στεφανοβίκιο -Μεγ.Μοναστήρι Πολυδάμειο δια Ρηγαίου	17,3	9,3	2,7		5,3
Αρ. 41	Ερέτρια-Ασπρόγεια (απο Ε.Ο Φαρσάλα-Βόλου μέχρι επ.οδού Ν36 )	5		5		
Αρ. 42	Παρακαμπτήριοι πόλης Λάρισας οδού φαρσάλων Λάρισας - Κοζάνης	7	7			
Αρ. 4	Σπηλιά _Καρίτσα ΗΛΙΑ - ΚΑΡΙΤΣΑ	25	25			
Αρ. 9	Κρανιά - Καλλιπεύκη	20	20			
Αρ. 26	Λιβάδι - Σαραντάπορο	18	18			
Αρ. 8	Παράκαμψη Στομίου	3	3			
Αρ. 8	Παράκαμψη Καρίτσας	6	6			
Αρ. 8	Ενδιάμεσο Στομίου - Καρίτσας	2	2			
Αρ. 8	Παράκαμψη Κόκκινου Νερού	2,5	2,5			
Αρ. 1	Παράκαμψη Αγιάς	2,5	2,5			

#### Ποδηλατοδρόμοι

Δήμος	Χλμ
ΔΗΜΟΣ ΛΑΡΙΣΑΙΩΝ	9
ΔΗΜΟΣ ΒΟΛΟΥ	19
ΔΗΜΟΣ ΚΑΡΔΙΤΣΑΣ	30
ΔΗΜΟΣ ΤΡΙΚΑΙΩΝ	3,5

#### Αερολιμένες

ΚΡΑΤΙΚΟΣ ΑΕΡΟΛΙΜΕΝΑΣ ΝΕΑΣ ΑΓΧΙΑΛΟΥ
ΚΡΑΤΙΚΟΣ ΑΕΡΟΛΙΜΕΝΑΣ ΣΚΙΑΘΟΥ ΑΛΕΞΑΝΔΡΟΣ
ΣΤΡΑΤΙΩΤΙΚΟΣ ΑΕΡΟΛΙΜΕΝΑΣ ΣΤΕΦΑΝΟΒΙΚΕΙΟΥ
ΣΤΡΑΤΙΩΤΙΚΟΣ ΑΕΡΟΛΙΜΕΝΑΣ ΛΑΡΙΣΑΣ

#### Υπεραστικές Μεταφορές

Πλήθος Γραμμών	Συχνότητα Δρομολογίων	Χλμ Δικτύου
Τρίκαλα Ενδονομαρχιακά	πολλαπλά καθημερινά	681
Τρίκαλα Διανομαρχιακά	πολλαπλά καθημερινά	1.549
Λάρισα Ενδονομαρχιακά	πολλαπλά καθημερινά	646,78
Λάρισα Διανομαρχιακά	πολλαπλά καθημερινά	629,86
Καρδίτσα Ενδονομαρχιακά	πολλαπλά καθημερινά	720,65
Καρδίτσα Διανομαρχιακά	πολλαπλά καθημερινά	1.138,36
Μαγνησία Ενδονομαρχιακά	πολλαπλά καθημερινά	1.637
Μαγνησία Διανομαρχιακά	πολλαπλά καθημερινά	2.039



## Περιοχές Ειδικών Χωρικών Παρεμβάσεων

### Περιοχές Εφαρμογής Γενικού Πολεοδομικού Σχεδίου

- ΛΑΡΙΣΑ ΛΑΡΙΣΑΣ Δ.ΛΑΡΙΣΑΣ (ΦΕΚ 523ΑΑΠ/2009)
  - ΝΙΚΑΙΑ ΛΑΡΙΣΑΣ Δ.ΚΙΛΕΛΕΡ (ΦΕΚ 527ΑΑΠ/16/10/2009)
  - ΝΕΣΣΩΝΟΣ Δ.ΤΕΜΠΩΝ (ΦΕΚ198ΑΑΠ/8/8/2011)
  - ΣΟΦΑΔΕΩΝ Δ.ΣΟΦΑΔΩΝ (ΦΕΚ 155ΑΑΠ/16/6/2011)
  - ΠΥΛΗ ΤΡΙΚΑΛΩΝ Δ.ΠΥΛΗΣ (ΦΕΚ 350ΑΑΠ/30/12/2011)
  - ΦΑΡΚΑΔΟΝΑ ΤΡΙΚΑΛΩΝ Δ.ΦΑΡΚΑΔΟΝΑΣ (ΦΕΚ67ΑΑΠ/5/3/2012)
  - ΜΟΥΖΑΚΙΟΥ, Δ. ΜΟΥΖΑΚΙΟΥ (ΦΕΚ311ΑΑΠ/9/10/2012)
  - ΕΛΑΣΣΟΝΑ ΛΑΡΙΣΑΣ Δ. ΕΛΑΣΣΟΝΑΣ (ΦΕΚ 201ΑΑΠ/4/6/2013)
- Εγκεκριμένα βάσει του Ν.1337/83 χωρίς πρόσφατη αναθεώρηση
- ΓΙΑΝΝΟΥΛΗ ΛΑΡΙΣΑΣ Δ. ΛΑΡΙΣΑΣ (655Δ/87)
  - ΦΑΛΑΝΗ ΛΑΡΙΣΑΣ Δ. ΛΑΡΙΣΑΣ (463Δ/87)
  - ΛΙΒΑΔΙ ΛΑΡΙΣΑΣ Δ. ΕΛΑΣΣΟΝΑΣ (706Δ/91)
  - ΤΣΑΡΙΤΣΑΝΗ ΛΑΡΙΣΑΣ Δ.ΕΛΑΣΣΟΝΑΣ (1261Δ/93)
  - ΑΜΠΕΛΩΝ ΛΑΡΙΣΑΣ Δ.ΤΥΡΝΑΒΟΥ (654Δ/88, 625Δ/92)
  - ΤΥΡΝΑΒΟΣ ΛΑΡΙΣΑΣ Δ.ΤΥΡΝΑΒΟΥ (316Δ/90)
  - ΦΑΡΣΑΛΑ ΛΑΡΙΣΑΣ Δ.ΦΑΡΣΑΛΩΝ (915Δ/87)
  - ΚΑΡΔΙΤΣΟΜΑΓΟΥΛΑ ΚΑΡΔΙΤΣΑΣ Δ.ΚΑΡΔΙΤΣΑΣ (323Δ/89, 390Δ/92)
  - ΠΑΛΑΜΑΣ ΚΑΡΔΙΤΣΑΣ Δ.ΠΑΛΑΜΑ (111Δ/89)
  - ΒΟΛΟΣ-Ν.ΙΩΝΙΑ-ΑΓΡΙΑ ΜΑΓΝΗΣΙΑΣ Δ. ΒΟΛΟΥ(566Δ/85,718Δ/87,403Δ/93, 663Δ/94,649Δ/95)  
(566Δ/85,718Δ/87,403Δ/93, 663Δ/94,649Δ/95)
  - ΝΕΑ ΑΓΧΙΑΛΟΣ ΜΑΓΝΗΣΙΑΣ Δ.ΒΟΛΟΥ (373Δ/86)
  - ΑΛΜΥΡΟΣ - ΕΥΞΕΙΝΟΥΠΟΛΗ ΜΑΓΝΗΣΙΑΣ Δ.ΑΛΜΥΡΟΥ (376Δ/1986, 1165Δ/1993, 1001Δ/1994)
  - ΒΕΛΕΣΤΙΝΟ ΜΑΓΝΗΣΙΑΣ Δ.ΡΗΓΑ ΦΕΡΑΙΟΥ (371Δ/86, 1303Δ/92)
  - ΣΚΙΑΘΟΣ ΜΑΓΝΗΣΙΑΣ Δ.ΣΚΙΑΘΟΥ (58Δ/86)
  - ΣΚΟΠΕΛΟΣ ΜΑΓΝΗΣΙΑΣ Δ.ΣΚΟΠΕΛΟΥ (213Δ/86)
  - ΤΡΙΚΑΛΑ ΤΡΙΚΑΛΩΝ Δ.ΤΡΙΚΚΑΙΩΝ (470Δ/85)
  - ΚΑΛΑΜΠΑΚΑ ΤΡΙΚΑΛΩΝ Δ.ΚΑΛΑΜΠΑΚΑΣ (523Δ/86)
  - ΟΙΧΑΛΙΑ (ΝΕΟΧΩΡΙ) ΤΡΙΚΑΛΩΝ Δ.ΦΑΡΚΑΔΟΝΑΣ (457Δ/92)

### Περιοχές Εφαρμογής ΣΧΟΟΑΠ

- ΣΧΟΟΑΠ Δ.Ε. Ιτάμου Δήμου Καρδίτσας
- ΣΧΟΟΑΠ Δ.Ε. Κάτω Ολύμπου Δήμου Τεμπών
- ΣΧΟΟΑΠ Δ.Ε. Πτελεού Δήμου Αλμυρού
- ΣΧΟΟΑΠ Δ.Ε. Γόμφων Δήμου Πύλης

### ΟΙΚΙΣΤΙΚΟ ΔΙΚΤΥΟ

Περιφερειακές Ενότητες		Επίπεδα					
		1ο Επίπεδο	2ο Επίπεδο	3ο Επίπεδο	4ο Επίπεδο	4ο Επίπεδο	4ο Επίπεδο
ΠΕ ΛΑΡΙΣΑΣ	Οικισμοί:	Λάρισα		Ελασσόνα	Πλατύκαμπος	Κοιλάδα	Συκούριο
				Τύρναβος	Μ. Ευύδριο	Δήμητρα	Νίκαια
				Αγιά	Ναρθάκιο	Αγ. Ανάργυροι	Καλλιθέα
				Φάρσαλα	Γιάννουλη	Κ.Σωτηρήτσα	Βλαχογιάννη
				Γόνιοι-Πυργετός	Κυψέλη (νυν Κιλελέρ)	Κρανέα Ελασσόνας	Σαραντάπορο
					Βαμβακού	Λιβάδι	Καρυά
					Αμπελώνας	Στομιο	Βερδικούσια
ΠΕ ΜΑΓΝΗΣΙΑΣ	Οικισμοί:		Βόλος-Ν.Ιωνία	Βελεστίνο	Μακρυνίτσα	Πτελεός	Τρίκερι
				Αλμυρός - Ευξεινούπολη	Αγριά	Σούρπη	Αλόνησος
				Ζαγορά - Αργαλαστή	Διμήνη	Ανάβρα	
				Σκόπελος - Σκιάθος	Ανω Λεχώνια	Κεραμίδι	
					Πορταριά	Τσαγκαράδα	

					Νέα Αγχίαλος	Μηλεά	
					Ανακασιά	Νεοχώριο	
					Στεφανοβίκειο	Λαύκος	
ΠΕ ΚΑΡΔΙΤΣΑΣ	Οικισμοί:		Καρδίτσα	Παλαμάς	Σταυρός	Προάστιον	Λεοντάριο
				Μουζάκι	Καλλιφώνιο	Αγναντερό	Κεδρος
				Σοφάδες	Καλλιθρον	Ιτέα	Ρεντίνα
					Μητρόπολη	Ανθηρό	
					Μορφοβούνι	Βραγκιανά	
					Πεζούλα	Πτρίλο	
ΠΕ ΤΡΙΚΑΛΩΝ	Οικισμοί:		Τρίκαλα	Καλαμπάκα	Λυγαριά	Παλαιόπυργος	Κονισκός
				Φαρκαδώνα	Μεγαλοχώρι	Ρίωνα	Μυκάνη
				Πύλη	Βαλτινό	Ταξιάρχες	Καλλιρρόη
					Πρίνος	Βασιλική	Νεοχώρι
					Μεγ.Καλύβια	Καστανιά	Ελάτη
					Φυκή	Κλεινό	Στουρναρέικα
					Κεφαλόβρυσο	Παναγιά	Νεράιδα
			Μυρόφυλλο				

### Παραδοσιακοί Οικισμοί

**Π.Ε. ΛΑΡΙΣΑΣ: 7 Οικισμοί** (ΦΕΚ: 594/13-11-78): ΑΜΠΕΛΑΚΙΑ, ΑΝΑΤΟΛΗ, ΚΡΑΝΕΑ, ΜΕΓΑΛΟΒΡΥΣΟ, ΟΛΥΜΠΟΣ, ΜΕΤΑΞΟΧΩΡΙ, ΤΕΜΠΗ

**Π.Ε. ΜΑΓΝΗΣΙΑΣ: 66 Οικισμοί** (ΦΕΚ: 373 & 374/04-07-1980 , 594/13-11-78): ΑΓ. ΔΗΜΗΤΡΙΟΣ, ΑΓΙΑ ΚΥΡΙΑΚΗ, ΑΓΙΑ ΠΑΡΑΣΚΕΥΗ, ΑΓΙΟΣ ΒΛΑΣΙΟΣ, ΑΓΙΟΣ ΓΕΩΡΓΙΟΣ, ΑΓΙΟΣ ΙΩΑΝΝΗΣ, ΑΓΙΟΣ ΛΑΥΡΕΝΤΙΟΣ, ΑΓΙΟΣ ΟΝΟΦΡΙΟΣ, ΑΓΡΙΑ, ΑΛΛΗ ΜΕΡΙΑ – ΠΟΡΤΑΡΙΑ, ΑΛΛΟΝΗΣΟΣ, ΑΝΑΚΑΣΙΑ, ΑΝΗΛΙΟ, ΑΝΩ ΒΟΛΟΣ, ΑΝΩ ΓΑΤΖΕΑ, ΑΝΩ ΛΕΧΩΝΙΑ ΚΑΙ ΛΕΧΩΝΙΑ, ΑΡΓΑΛΑΣΤΗ, ΑΦΕΤΑΙ, ΑΦΥΣΣΟΣ, ΒΕΝΕΤΟ, ΒΥΖΙΤΣΑ, ΓΛΑΦΥΡΑΙ, ΔΡΑΚΕΙΑ, ΖΑΓΟΡΑ, ΚΑΛΑΜΑΚΙ ΚΑΙ ΠΡΟΠΑΝ, ΚΑΛΑΜΟΣ, ΚΑΛΑΝΕΡΑ, ΚΑΛΑΜΩΤΗ, ΚΑΝΑΛΙΑ, ΚΑΤΗΓΙΩΡΓΗΣ, ΚΑΤΗΧΩΡΙ, ΚΑΤΩ ΓΑΤΖΕΑ, ΚΑΤΩ ΛΕΧΩΝΙΑ ΚΑΙ ΛΕΧΟΝΙΑ, ΚΕΡΑΜΙΔΙΟΝ, ΚΕΡΑΣΙΑ, ΚΙΣΣΟΣ, ΚΟΡΟΠΗ, ΛΑΜΠΙΝΟΥ, ΛΑΥΚΟΣ, ΛΕΦΟΚΑΣΤΡΟ, ΛΥΡΗ, ΜΑΚΡΥΝΙΤΣΑ, ΜΑΚΡΥΡΑΧΗ, ΜΕΛΙΣΣΙΑΤΙΚΑ, ΜΕΤΟΧΙ, ΜΗΛΕΑΙ, ΜΗΛΙΝΑ, ΜΟΥΡΕΣΙ, ΝΕΟΧΩΡΙΟ, ΝΤΑΜΟΥΧΑΡΙ, ΞΟΥΡΙΧΤΙ, ΞΥΝΟΒΡΥΣΗ, ΠΑΝΑΓΙΑ / ΤΡΙΚΕΡΙΟΥ, ΠΙΝΑΚΑΤΑΙ, ΠΛΑΤΑΝΙΑΣ, ΠΛΑΤΑΝΙΔΙΑ, ΠΟΡΤΑΡΙΑ, ΠΟΥΡΙΟΝ, ΠΡΟΜΥΡΙ, ΣΚΟΠΕΛΟΣ, ΣΤΑΓΙΑΤΕΣ, ΣΥΚΗ, ΤΡΙΚΕΡΙΟΝ, ΤΣΑΓΚΑΡΑΔΑ, ΧΟΡΕΥΤΟΝ, ΧΟΡΤΟ

**Π.Ε. ΤΡΙΚΑΛΩΝ: 3 Οικισμοί** (ΦΕΚ:594/13-11-78 ): ΑΝΘΟΥΣΑ, ΤΜΗΜΑ ΠΟΛΗΣ, ΧΑΛΙΚΙΟΝ

**Π.Ε. ΚΑΡΔΙΤΣΑΣ: 1 Οικισμός** ( ΦΕΚ504 14/7/1988): ΚΑΡΥΑ - ΑΡΓΙΘΕΑΣ

### Βιομηχανία:

	Περιφερειακή Ενότητα	Περιγραφή
ΒΙ.ΠΕ.	ΜΑΓΝΗΣΙΑΣ	ΚΕΝΤΡΙΚΗ ΒΙΠΕ: 116 ΕΠΙΧΕΙΡΗΣΕΙΣ, 1.827 ΣΤΡ., ΔΗΜΟΣ Ρ.ΦΕΡΑΙΟΥ
ΒΙ.ΠΕ.	ΜΑΓΝΗΣΙΑΣ	ΠΑΡΑΡΤΗΜΑ ΒΙΠΕ ΒΟΛΟΥ: 42 ΕΠΙΧΕΙΡΗΣΕΙΣ , 165 ΣΤΡ., ΔΗΜΟΣ Ρ.ΦΕΡΑΙΟΥ
ΒΙ.ΠΕ.	ΛΑΡΙΣΑΣ	65 ΕΠΙΧΕΙΡΗΣΕΙΣ, 948 ΣΤΡ., ΔΗΜΟΣ ΤΕΜΠΩΝ
ΒΙ.ΠΕ.	ΚΑΡΔΙΤΣΑΣ	4 ΕΠΙΧΕΙΡΗΣΕΙΣ, 185 ΣΤΡ., ΔΗΜΟΣ ΚΑΡΔΙΤΣΑΣ
ΒΙΟ.ΠΑ.	ΜΑΓΝΗΣΙΑΣ	21 ΕΠΙΧΕΙΡΗΣΕΙΣ, 96 ΣΤΡ. , ΔΗΜΟΣ ΒΟΛΟΥ

### Ιστορικά Κέντρα Πόλεων

Περιφερειακή Ενότητα Τρικάλων:

- ΠΑΡΑΔΟΣΙΑΚΗ ΣΥΝΟΙΚΙΑ ΒΑΡΟΥΣΙΟΥ ΤΡΙΚΑΛΩΝ (ΠΔ/ΦΕΚ201/79/Τεύχος Δ)

Περιφερειακή Ενότητα Λάρισας:

- ΠΕΡΙΚΛΕΙΕΤΑΙ ΑΠΟ ΤΙΣ ΟΔΟΥΣ ΛΑΓΟΥ - ΗΡΩΩΝ ΠΟΛΥΤΕΧΝΕΙΟΥ - ΑΕΡΟΔΡΟΜΙΟΥ - ΓΕΩΡΓΙΑΔΟΥ-ΚΑΛΛΙΘΕΑΣ (ΦΕΚ/162/ΑΑΠ/12-05/08)

Περιφερειακή Ενότητα Μαγνησίας :

- ΣΥΝΟΙΚΙΑ ΠΑΛΑΙΑ (ΦΕΚ 1047Β/13-7-2004)

Περιφερειακή Ενότητα ΚΑΡΔΙΤΣΑΣ : --

## **ΑΞΙΟΛΟΓΗΣΗ ΤΗΣ ΘΕΣΗΣ ΤΗΣ ΠΕΡΙΦΕΡΕΙΑΣ ΘΕΣΣΑΛΙΑΣ ΩΣ ΠΡΟΣ ΤΟΝ ΤΟΜΕΑ «ΠΕΡΙΒΑΛΛΟΝ ΚΑΙ ΠΟΙΟΤΗΤΑ ΖΩΗΣ» ΚΑΙ ΣΥΝΔΕΣΗ ΜΕ ΤΑ ΠΕΠΡΑΓΜΕΝΑ ΤΩΝ ΠΡΟΗΓΟΥΜΕΝΩΝ ΠΕΡΙΟΔΩΝ**

Με δεδομένη τη θέση της Περιφέρειας Θεσσαλίας ως κέντρο διέλευσης και σύνδεσης της Βόρειας με τη Νότια Ελλάδα και γειτνίασης με τη Δυτική Ελλάδα, καθώς και με λιμενική πύλη προς την ανατολική Μεσόγειο, αλλά και διασύνδεση με χώρες του εξωτερικού μέσω των αεροδρομίων της, οι μεταφορικές υποδομές και τα δίκτυα αποτέλεσαν σημαντική παράμετρο στον αναπτυξιακό σχεδιασμό της σε κάθε προγραμματική περίοδο.

Κατά την προηγούμενη περίοδο, οι σημαντικότερες παρεμβάσεις οδικών κυρίως υποδομών πραγματοποιήθηκαν από το Τομεακό Ε.Π. «Οδικόι Άξονες, Λιμένες, Αστική Ανάπτυξη» με έργα προϋπολογισμού της τάξης του 1,2 δισ. Ευρώ, ενώ και μέσω του ΠΕΠ Θεσσαλίας 2000 – 2006 πραγματοποιήθηκαν σημαντικές παρεμβάσεις στις οδικές υποδομές, όπως 16 χιλ. νέου εθνικού οδικού δικτύου και 52 χιλμ. βελτίωσης του εθνικού οδικού δικτύου, 413 χιλμ. νέου επαρχιακού οδικού δικτύου και 325 χιλμ. βελτίωσης του επαρχιακού οδικού δικτύου (επίσης 4 χιλμ. αυτοκινητόδρομοι χρηματοδοτήθηκαν από το ΠΕΠ Θεσσαλίας 2000 – 2006), καθώς και η βελτίωση των υποδομών σε λιμάνια της Περιφέρειας.

Κατά την τρέχουσα προγραμματική περίοδο, στο πλαίσιο του Ε.Π.ΘΕ.ΣΤ.Η. χρηματοδοτούνται έργα κατασκευής και βελτίωσης εθνικής οδοποιίας και έργα βελτίωσης επαρχιακής οδοποιίας. Όπως όμως στην προηγούμενη προγραμματική περίοδο, έτσι και κατά τη τρέχουσα, οι κύριες παρεμβάσεις σε οδικά έργα χρηματοδοτούνται από το Τομεακό Ε.Π. «Ενίσχυση της Προσπελασιμότητας» στο οποίο έχουν ενταχθεί δύο (2) έργα αυτοκινητόδρομων, δύο (2) έργα εθνικής οδοποιίας, ένα (1) έργο αεροπορικών υποδομών και επτά (7) έργα μικρής κλίμακας για την πρόληψη κινδύνων και για την ασφάλεια της κυκλοφορίας.

Εφ' όσον υλοποιηθούν/ολοκληρωθούν στο σύνολο τους τα συγκεκριμένα έργα, η Περιφέρεια Θεσσαλίας θα έχει καλύψει σε ένα ικανοποιητικό βαθμό τις ανάγκες στον τομέα των μεταφορικών υποδομών. Ωστόσο, παραμένει σήμερα προς ολοκλήρωση μέρος συγκοινωνιακού δικτύου για την ενίσχυση της ενδοπεριφερειακής αλλά και διαπεριφερειακής κινητικότητας, προκειμένου να διασυνδεθούν οι περιοχές μέσω δευτερευόντων και τριτευόντων κόμβων με τις διερχόμενες από Περιφέρεια υποδομές ΔΕΔ – Μ.

Από το 2000 και μετά υλοποιούνται στη Θεσσαλία δράσεις διαχείρισης υγρών και στερεών αποβλήτων, αντιπλημμυρικά έργα διαχείρισης πόσιμου ύδατος, διαχείρισης προστατευόμενων περιοχών, καθώς και δράσεις δασοπροστασίας και αναδασώσεων. Η χρηματοδότηση των δράσεων αυτών προήλθε τόσο από συγχρηματοδοτούμενα προγράμματα όσο και από εθνικούς πόρους. Έχουν κατασκευαστεί και αναβαθμιστεί ΕΕΛ (Εγκ/σεις επεξεργασίας Λυμάτων) και ΧΥΤΑ, ενώ έχει αποκατασταθεί ο μεγαλύτερος αριθμός ΧΑΔΑ στην Περιφέρεια. Παράλληλα κατασκευάστηκαν και βελτιώθηκαν πάνω από διακόσια χιλιόμετρα δικτύων ύδρευσης.

Εκτός των παραπάνω πραγματοποιήθηκαν ολοκληρωμένες παρεμβάσεις αναβάθμισης του αστικού περιβάλλοντος στα αστικά κέντρα της Περιφέρειας. Στο πλαίσιο συγχρηματοδοτούμενων προγραμμάτων χρηματοδοτείται σημαντικός αριθμός έργων αντιπλημμυρικής προστασίας, ύδρευσης, μελετών Γενικών Πολεοδομικών Σχεδίων και ΣΧ.Ο.Ο.Α.Π., έργα περιβαλλοντικής προστασίας και αναβάθμισης περιοχών οικιστικών κέντρων κ.α.

Σημαντικές παρεμβάσεις περιβαλλοντικής προστασίας στη Θεσσαλία πραγματοποιούνται κατά την τρέχουσα Προγραμματική Περίοδο στο πλαίσιο του ΕΠΠΕΡΑΑ, από το οποίο χρηματοδοτούνται έργα προϋπολογισμού της τάξης των 400 εκατ. ευρώ, τα κυριότερα των οποίων είναι των εξής κατηγοριών:

- έργα διαχείρισης πόσιμου ύδατος, εκ των οποίων ένα αφορά στην ύδρευση ανατολικής πλευράς Ν. Καρδίτσας από τη λίμνη Σμοκόβου (με σύνολο δέκα εννέα -19- έργα).
- Έργα διαχείρισης υγρών αποβλήτων σε οικισμούς Γ' κατηγορίας και σε ομάδες οικισμών (π.χ. Λίμνη Πλαστήρα και Παγασητικός κόλπος, με σύνολο τριάντα -30- έργα).
- Πέντε (5) έργα αντιπλημμυρικής προστασίας και διαχείρισης κινδύνων
- Δέκα οκτώ (18) έργα προώθησης της βιοποικιλότητας και προστασίας της φύσης, εκ των οποίων τα κυριότερα είναι η επαναδημιουργία της Λίμνης Κάρλας και η υποστήριξη του έργου φορέων διαχείρισης προστατευόμενων περιοχών.
- Δέκα τρία (13) έργα διαχείρισης στερεών αποβλήτων (Αποκατάσταση ΧΑΔΑ και συνοδά έργα)
- Είκοσι τέσσερα (24) έργα που αφορούν σε διάφορα μέτρα προστασίας του περιβάλλοντος και την πρόληψη κινδύνων (π.χ. δράσεις παρακολούθησης της ποιότητας υδάτων, μελέτες ρύθμισης του χώρου και δράσεις υποστήριξης των φορέων εφαρμογής περιβαλλοντικής πολιτικής).

Εφ' όσον αυτά τα έργα υλοποιηθούν στο σύνολό τους εντός της τρέχουσας προγραμματικής περιόδου, η Περιφέρεια Θεσσαλίας θα έχει επιλύσει και καλύψει το μεγαλύτερο μέρος των περιβαλλοντικών προβλημάτων και αναγκών αντίστοιχα, εξαιρουμένων εκείνων των αναγκών που αφορούν στην ολοκληρωμένη διαχείριση στερεών αποβλήτων, σύμφωνα με το νέο εθνικό σχεδιασμό για τη διαχείριση στερεών αποβλήτων.

### **Δυνατά σημεία:**

- Στρατηγική θέση ως προς τα Διευρωπαϊκά Δίκτυα Μεταφορών και κεντροβαρής θέση στον ελληνικό χώρο.
- Ύπαρξη δυνατοτήτων για άμεσες διεθνείς συνδέσεις (π.χ. αεροδρόμια Ν. Αγχιάλου, Λάρισας και Σκιάθου, Λιμάνια περιοχής) και συνδυασμένες μεταφορές.
- Υλοποίηση σε μεγάλο βαθμό των σημαντικών μεταφορικών υποδομών (Εγνατία, ΠΑΘΕ, σιδηρόδρομος) καθώς και ενδοπεριφερειακού οδικού δικτύου.
- Ύπαρξη εκτεταμένου δικτύου φυσικού αερίου στη Περιφέρεια και γραμμών και εγκαταστάσεων ηλεκτρικού ρεύματος (ΔΕΗ).
- Η ύπαρξη πολλών θερμοθετημένων προστατευόμενων περιοχών (π.χ. ΦΥΣΗ 2000, Θαλάσσιο Πάρκο Αλόνησου, δάση ιδιαίτερου κάλλους, βιότοποι, τοπία κ.α.).
- Η συνεχής επέκταση και βελτίωση περιβαλλοντικών υποδομών (π.χ. ΧΥΤΑ, βιολογικοί καθαρισμοί κ.α.).
- Ύπαρξη αξιόλογων αναπτυξιακών πόρων (π.χ. φυσικοί πόροι, γεωγραφική θέση, ανθρώπινοι πόροι, υποδομές, επιχειρηματικότητα, παράδοση, πολιτιστικοί πόροι, τουρισμός γεωργία, Πανεπιστήμιο, ΤΕΙ, Λιμάνια, αεροδρόμια, σιδηρόδρομοι, κλπ.).
- Μικρή επιβάρυνση από τις παραγωγικές δραστηριότητες στη Περιφέρεια Θεσσαλίας στην Κλιματική αλλαγή (εκπομπές ρύπων).
- Μεγάλη έκταση δασοκάλυψης και μεγάλη φυτική κάλυψη στο σύνολο της έκτασης της Περιφέρειας Θεσσαλίας.
- Μη ύπαρξη σημαντικών ρυπογόνων βιομηχανιών (ειδικά στην δυτική Θεσσαλία).
- Μεγάλο μέρος της βιομηχανίας χωροθετείται σε οργανωμένους υποδοχείς (περισσότερο στην ανατολική Θεσσαλία), με διαδικασίες ελέγχου της μόλυνσης και ρύπανσης.

### **Αδυναμίες:**

- Ελλείψεις στη βασική διαπεριφερειακή οδική υποδομή, βελτιώσεις ενδοπεριφερειακών συνδέσεων και λοιπών έργων για τη διασύνδεση των μέσων μεταφοράς.
- Περιορισμένη αξιοποίηση της δυνατότητας άμεσων διεθνών συνδέσεων (π.χ. αεροδρόμια, λιμάνια) και των συνδυασμένων μεταφορών.
- Βασικές ελλείψεις και δυσλειτουργίες στο σιδηροδρομικό δίκτυο (σιδηροδρομικές συνδέσεις Βόλου – Λάρισας, Παλαιοφάρσαλου-Καλαμπάκας).
- Πολύ περιορισμένες ακτοπλοϊκές συνδέσεις (σε περιφερειακό – συνδέσεις νήσων, εθνικό και διεθνές επίπεδο).
- Περιβαλλοντικές επιβαρύνσεις λόγω της εντατικής γεωργικής εκμετάλλευσης (π.χ. λιπάσματα, φυτοφάρμακα).
- Ελλειμματικό υδατικό ισοζύγιο.
- Δυσκολία των επιχειρήσεων της Περιφέρειας για εφαρμογή κοστοβόρων αντιρρυπαντικών τεχνολογιών.
- Έλλειψη ενημέρωσης της παραγωγικής και διοικητικής βάσης για τις υποχρεώσεις και δυνατότητες μετάβασης προς μία οικονομία χαμηλών εκπομπών διοξειδίου του άνθρακα σε όλους τους τομείς.
- Περιορισμένες δυνατότητες σε Περιφερειακό επίπεδο της προσαρμογής στη κλιματική αλλαγή, στη πρόληψη και στη διαχείριση κινδύνων, τις επιπτώσεις ανθρώπινων παρεμβάσεων (άναρχη δόμηση) και των παραγωγικών δραστηριοτήτων (ρύπανση).
- Ελλείψεις υποδομών σε ορισμένες περιοχές (π.χ. παράκτιες) στη διαχείριση υγρών αποβλήτων.
- Ελλείψεις υποδομών διαχείρισης βιοαποδομήσιμων και ειδικών αποβλήτων.
- Ρυπογόνος λειτουργία ορισμένων μεταποιητικών μονάδων και περιορισμένη εφαρμογή συστημάτων περιβαλλοντικής διαχείρισης από επιχειρήσεις.
- Αυστηρές προδιαγραφές επεξεργασίας για υπεδάφια διάθεση.
- Μειωμένοι δημοτικοί πόροι και έλλειψη προσωπικού.
- Νομοθεσία (ελλείψεις - ασάφειες).
- Διαρκώς συρρικνούμενο αγροτικό & οικογενειακό εισόδημα.
- Αλληλοεπικαλύψεις υπηρεσιακών αρμοδιοτήτων.
- Έλλειψη Σχεδίων Διαχείρισης και αντίστοιχων Φορέων.

### **Ευκαιρίες**

- Η προοπτική ολοκλήρωσης σημαντικών μεταφορικών υποδομών ( Ε-65, ΠΑΘΕ, σιδηροδρομικός άξονας Αθήνα-Θεσ/νίκη).
- Η δυνατότητα σιδηροδρομικής διασύνδεσης αστικών κέντρων Θεσσαλίας με υψηλές ταχύτητες.
- Η δυνατότητα επέκτασης του σιδηροδρόμου προς Ηγουμενίτσα, Κοζάνη. Η ανάπτυξη νέων μορφών ζήτησης προς τους τομείς της γεωργίας (π.χ. πιστοποιημένα ποιοτικά αγροτικά προϊόντα, παραδοσιακά και καινοτομικά τρόφιμα) αλλά και του τουρισμού (π.χ. εναλλακτικές μορφές, βιωματικός τουρισμός, συνδυασμένος τουρισμός).
- Ανάπτυξη φιλικότερων προς το περιβάλλον μορφών ενέργειας (π.χ. φυσικό αέριο, αιολικό δυναμικό, υδροηλεκτρικό δυναμικό, βιο-αέριο, βιο-καύσιμα).
- Παρουσία Τριτοβάθμιων Εκπαιδευτικών Ιδρυμάτων με ερευνητικό έργο.
- Εστίαση της ενίσχυσης των Ταμείων στο συγκεκριμένο θεματικό στόχο κατά τη περίοδο 2014 – 2020.
- Ευαισθητοποίηση της κοινής γνώμης σε θέματα αντιμετώπισης των αποτελεσμάτων της κλιματικής αλλαγής.

- Ύπαρξη χρηματοδοτικών μέσων και κατευθύνσεων κατά τη νέα προγραμματική περίοδο για την αντιμετώπιση των αποτελεσμάτων της κλιματικής αλλαγής και της διαχείρισης των κινδύνων.
- Βελτίωση του μικροκλίματος περιοχών με τοπικές δράσεις.
- Αξιοποίηση εθνικών και συγχρηματοδοτούμενων πόρων για δημιουργία και εκσυγχρονισμό περιβαλλοντικών υποδομών καθώς και εφαρμογή συστημάτων περιβαλλοντικής διαχείρισης από επιχειρήσεις.
- Εξέλιξη της τεχνολογίας για αντιμετώπιση σύγχρονων περιβαλλοντικών προβλημάτων.
- Μεγαλύτερη ευαισθητοποίηση των επιχειρήσεων, των κατοίκων και μεγαλύτερη έμφαση στην περιβαλλοντική εκπαίδευση.
- Λειτουργία περιφερειακού παρατηρητηρίου περιβάλλοντος.
- Τάση μεταβολής περιβαλλοντικής ευαισθησίας της κοινωνίας.
- Προώθηση εκσυγχρονισμού υφιστάμενων μονάδων και έργων ενεργειακής αξιοποίησης λυμάτων με περιβαλλοντικό και οικονομικό όφελος.
- Αύξηση της προστιθέμενης αξία του φυσικού περιβάλλοντος μέσω υλοποίησης προγραμμάτων περιβαλλοντικής αποκατάστασης.
- Προώθηση εκσυγχρονισμού συστημάτων επεξεργασίας & διάθεσης λυμάτων.
- Επέκταση ενεργειακής θωράκισης κτιρίων, προώθηση περιβαλλοντικών φιλικών συστημάτων θέρμανσης.
- Περιβαλλοντικά και οικονομικά οφέλη από την αποδοτικότητα της χρήσης του αρδευτικού νερού στην γεωργία σε συνδυασμό και με το Πρόγραμμα Αγροτικής Ανάπτυξης 2014-2020.
- Αύξηση της οικολογικής αξίας των προστατευόμενων περιοχών.

#### **Απειλές**

- Η ελλιπής αξιοποίηση ορισμένων υποδομών (π.χ. αεροδρομίων, λιμανιών) και ο αυξημένος ανταγωνισμός στη χρήση υποδομών από άλλες περιοχές της χώρας ή της αλλοδαπής.
- Μεγάλο μέγεθος παραδοσιακής γεωργίας.
- Επιμήκυνση της χρηματοπιστωτικής κρίσης και δυσκολία εξασφάλισης πιστώσεων.
- Καθυστερήση ανάπτυξης και χρήσης ΑΠΕ.
- Κίνδυνοι καταστροφών λόγω δασικών πυρκαγιών, πλημμύρων και βιομηχανικών καταστροφών κ.α.
- Επέκταση / διεύρυνση της σημειακής υφιστάμενης ερημοποίησης.
- Η μη ύπαρξη εθνικού ή περιφερειακού σχεδίου πρόληψης και διαχείρισης φυσικών καταστροφών, στο πλαίσιο προσαρμογής στην κλιματική αλλαγή.
- Μη έγκαιρη εφαρμογή Κοινοτικής περιβαλλοντικής νομοθεσίας.
- Κίνδυνοι για το παράκτιο και θαλάσσιο περιβάλλον από τη χωρίς σαφή ορθολογικό σχεδιασμό τουριστική δραστηριότητα, από υπερ-αλίευση και από διάβρωση των ακτών.
- Αδυναμίες προστασίας – διαχείρισης φυσικών πόρων και ευαίσθητων φυσικών περιοχών.
- Ανεξέλεγκτη αστική διάχυση.
- Καθυστερήση ή αναβολή στα έργα μεταφορικής υποδομής.

#### **ΠΕΡΙΓΡΑΦΗ ΑΛΛΩΝ ΠΡΟΣΘΕΤΩΝ ΘΕΜΑΤΩΝ**

Τα κύρια Προβλήματα της Περιφέρειας στον Τομέα και η εξέλιξη τους:

- Απειλή της Βιοποικιλότητας και των φυσικών οικοσυστημάτων λόγω της αστικοποίησης με τις συνοδές υποδομές, της εντατικής γεωργίας, της ανάπτυξης των τουριστικών και άλλων υποδομών, του οδικού δικτύου (υφιστάμενου και νέου), της σκόπιμης ή τυχαίας θανάτωσης ειδών ζώων Σημειωτέον ότι στην Περιφέρεια Θεσσαλίας υπάρχουν 145 περιοχές που προστατεύονται από την Ελληνική Νομοθεσία για την βιοποικιλότητα και οι οποίες καλύπτουν μεγάλη επιφάνεια της Περιφέρειας.
- Η εκδήλωση φαινομένων που συνδέονται με την κλιματική αλλαγή όπως κατολισθήσεις σε οδικά τμήματα κυρίως των ορεινών περιοχών, καθίζηση του εδάφους, πλημμύρες και πυρκαγιές.
- Η εκδήλωση του φαινομένου της ερημοποίησης, το οποίο έχει ήδη καταγραφεί στη Θεσσαλία και γι' αυτό ανήκει στις περιοχές υψηλού κινδύνου ερημοποίησης σύμφωνα με το «ΕΛΛΗΝΙΚΟ ΣΧΕΔΙΟ ΔΡΑΣΗΣ ΚΑΤΑ ΤΗΣ ΕΡΗΜΟΠΟΙΗΣΗΣ 2001».
- Οι πιέσεις που δέχεται το υδατικό δυναμικό της Περιφέρειας Θεσσαλίας λόγω της υπεράντλησης για λόγους άρδευσης και της μόλυνσης του υδροφόρου ορίζοντα.
- Ρύπανση του ατμοσφαιρικού περιβάλλοντος, κυρίως των αστικών κέντρων, μέσω εκπομπών διοξειδίου του άνθρακα.
- Πιέσεις στο φυσικό περιβάλλοντος για απορρόφηση αποβλήτων (υγρά απόβλητα, στερεά απόβλητα και ανεξέλεγκτη διάθεση αυτών σε αποδέκτες και υπεδάφια), παραγωγή και κατανάλωση ενέργειας, μεταφορές κ.λπ..
- Υποβάθμιση συγκεκριμένων περιβαλλοντικών συστημάτων και υπόγειων υδατικών συστημάτων (πχ υδατικό σύστημα Κόζακα, Πηνειός ποταμός κ.λπ..).
- Πολλαπλά προβλήματα που σχετίζονται με τις Χρήσεις γης.

Δράσεις που πρέπει να αναληφθούν:

- ο Επανεξέταση και τροποποίηση χρήσεων γης στις περιοχές που εντοπίζονται προβλήματα.
- ο Ενίσχυση ελεγκτικών μηχανισμών σε όλα τα περιβαλλοντικά θέματα καθώς και εντατικοποίηση περιβαλλοντικών επιθεωρήσεων.
- ο Οικονομική - τεχνική ενίσχυση ΟΤΑ ώστε να μπορούν να ανταπεξέλθουν στις αυξημένες απαιτήσεις του ρόλου τους.
- ο Ενίσχυση μηχανισμών ενημέρωσης κοινού και δράσεις ευαισθητοποίησης της κοινής γνώμης.
- ο Εκπόνηση διαχειριστικών σχεδίων Προστατευόμενων Περιοχών.
- ο Λειτουργία Φορέων Διαχείρισης Προστατευόμενων Περιοχών.
- ο Υλοποίηση των προβλέψεων του εγκριθέντος Σχεδίου Διαχείρισης Λεκάνης Απορροής Θεσσαλίας.

## **ΠΕΡΙΓΡΑΦΗ ΚΥΡΙΟΤΕΡΩΝ ΔΡΑΣΤΗΡΙΟΤΗΤΩΝ ΤΗΣ ΠΕΡΙΦΕΡΕΙΑΣ ΣΤΟ ΤΟΜΕΑ «ΠΕΡΙΒΑΛΛΟΝ ΚΑΙ ΠΟΙΟΤΗΤΑ ΖΩΗΣ»**

### **Δ/ση Αναπτυξιακού Προγραμματισμού**

- Προγραμματισμός έργων και δράσεων Περιφέρειας Θεσσαλίας.
- Διασφάλιση χρηματοδοτικών πόρων.
- Χρηματοδότηση έργων.

### **Τεχνικές Υπηρεσίες Περιφέρειας και Περιφερειακών Ενοτήτων**

- Κατασκευή οδικών έργων στο Εθνικό και Επαρχιακό δίκτυο.
- Κατασκευή έργων παρακάμψεων πόλεων και ολοκλήρωση δακτυλίων πόλεων.
- Κατασκευή έργων μεταφοράς και διανομής νερού.
- Έργα τεχνητού εμπλουτισμού του υδροφόρου ορίζοντα.
- Έργα επαναδημιουργίας λίμνης Κάρλας και συνοδά έργα.
- Βελτίωση χάραξης επαρχιακών οδών.
- Συντηρήσεις επαρχιακών οδών (συντηρήσεις ασφαλτικών οδοστρωμάτων, επισκευές τεχνικών έργων, βελτίωση βατότητας, έργα οδικής ασφάλειας, προμήθεια – τοποθέτηση στηθαίων ασφαλείας, συντηρήσεις ηλεκτροφωτισμού, προμήθεια χρώματος διαγράμμισης, προμήθεια αλατιού).
- Κατασκευή αποχευτικών δικτύων και βιολογικών καθαρισμών (μέσω Προγραμματικών Συμβάσεων για λογαριασμό Δήμων).
- Εκτέλεση αρδευτικών και εγγειοβελτιωτικών έργων.
- Εκπόνηση συγκοινωνιακών, γεωτεχνικών και άλλων μελετών.
- Κατασκευές τεχνικών έργων χειμάρρων.
- Αντιπλημμυρικά – αντιδιαβρωτικά έργα και γέφυρες στους χειμάρρους.
- Κατασκευή πρόχειρων φραγμάτων και κατασκευή φραγμάτων στους ποταμούς για παράταση άρδευσης παρόδιων αγροτεμαχίων.
- Εκπόνηση ΓΠΣ και ΣΧΟΑΑΠ.
- Έργα αγροτικής ανάπτυξης όπως έργα αναδασμού, κατασκευή ταμιευτήρων, αρδευτικά έργα, επίβλεψη έργων αποχέτευσης σε οικισμούς (τουριστικούς, παραλιακούς κλπ).
- Συντήρηση οδοστρωμάτων όπως επούλωση λάκκων, διαγραμμίσεις, κοπή των δένδρων – θάμνων, επισκευή κάθετης σήμανσης, επισκευή λαμπτήρων φωτισμού, άρση καταπτώσεων σε ορεινού όγκους.
- Επέμβαση σε περιπτώσεις καταστροφών, πλημμυρών κ.λπ..
- Αποχιονισμοί οδικών δικτύων.
- Έλεγχοι και αυτοψίες για δόμηση σε ρέματα, αμμοληψίες κ.λπ..
- Συμμετοχή σε επιτροπές ελέγχου για θέματα οριοθέτησης Δασικών Εκτάσεων.

### **Δ/σεις Περιβάλλοντος και Χωρικού Σχεδιασμού**

#### **Τμήμα Περιβάλλοντος**

- Έγκριση ειδικών οικολογικών αξιολογήσεων (κτηνοτροφικές μονάδες, ασφαλτοστρώσεις, σφαγεία, σταθμοί κινητής τηλεφωνίας κλπ δραστηριότητες).
- Υπαγωγή σε πρότυπες περιβαλλοντικές δεσμεύσεις (για έργα οδοποιίας και υδραυλικά έργα).
- Εξέταση παρατάσεων και απαλλαγών από περιβαλλοντική αδειοδότησης για γεωτρήσεις, έργα οδοποιίας, ξενοδοχεία, κτηνοτροφικές μονάδες κ.λπ..
- Αποφάσεις έγκρισης Περιβαλλοντικών όρων και τροποποιήσεις – ανανewσεις αυτών.
- Εξέταση Καταγγελιών και Έλεγχοι προκαλούμενοι από την Υπηρεσία (μολυνση, θόρυβος, χρήση αμιάντου κ.λπ.).
- Γνωμοδοτήσεις (ερευνητικές εργασίες λατομείων, μελετών ΣΧΟΑΑΠ και ΓΠΣ).
- Εισηγήσεις για έργα (αντιπλημμυρικά, βιολογικοί καθαρισμοί, ΒΙ.ΠΕ., βιομάζα κ.λπ.).
- Συμμετοχή σε αυτοψίες για περιβαλλοντικά θέματα (εγκαταστάσεις επεξεργασίας λυμάτων, χειμάρρους, ρέματα, ΑΔΔΑ, κ.λπ.)
- Συμμετοχή στην επιτροπή σταυλισμού.

#### **Τμήμα Υδροοικονομίας**

- Εξέταση φακέλων για άδεια χρήσεις νερού σημείων υδροληψίας και αυτοψίες αυτών (γεωτρήσεις).
- Δειγματοληψίες και Εξέταση δειγμάτων νερού.

Τμήμα χωρικού σχεδιασμού

- Έκδοση Πράξεων Εφαρμογής, Διορθωτικών Πράξεων.
- Τροποποιήσεις ρυμοτομικών σχεδίων.
- Εξετάσεις υποθέσεων αυθαιρέτως καταληφθέντων δρόμων διανομής / εκκλησίες.

#### **Διαχειριστική Αρχή Π.Ε.Π. Θεσσαλίας**

- Προγραμματισμός και Ένταξη Νέων Έργων στο Περιφερειακό Επιχειρησιακό Πρόγραμμα
- Παρακολούθηση και Διαχείριση έργων
- Έλεγχος έργων
- Δημοσιότητα του Προγράμματος, Υποστήριξη της Υψηλής και των Τελικών Δικαιούχων

#### **Περιφερειακό Ταμείο Ανάπτυξης Θεσσαλίας**

- Διαχείριση του Προγράμματος Δημοσίων Επενδύσεων και πληρωμές των Συγχρηματοδοτούμενων και Εθνικών Έργων
- Υλοποίηση υποστηρικτικών δράσεων και άλλων προγραμμάτων

#### **ΔΡΑΣΕΙΣ ΑΛΛΩΝ ΦΟΡΕΩΝ ΠΟΥ ΕΚΤΕΛΟΥΝΤΑΙ ΣΤΗΝ ΠΕΡΙΟΧΗ ΚΑΙ ΕΠΗΡΕΑΖΟΥΝ ΤΟ ΕΠΙΧΕΙΡΗΣΙΑΚΟ ΠΡΟΓΡΑΜΜΑ ΤΗΣ ΠΕΡΙΦΕΡΕΙΑΣ**

- Δήμοι της Περιφέρειας Θεσσαλίας.
- Αποκεντρωμένη Διοίκηση Θεσσαλίας και Στ.Ελλάδας
- Υπουργείο Περιβάλλοντος και Κλιματικής Αλλαγής
- Υπουργείο Υποδομών, Μεταφορών και Δικτύων

#### **ΒΑΣΙΚΕΣ ΣΥΝΕΡΓΑΣΙΕΣ**

- Δήμοι της Περιφέρειας Θεσσαλίας
- Αποκεντρωμένη Διοίκηση Θεσσαλίας και Στ.Ελλάδας
- Υπουργείο Περιβάλλοντος και Κλιματικής Αλλαγής
- Υπουργείο Υποδομών, Μεταφορών και Δικτύων

### 1.1.3. Η περιοχή της Περιφέρειας και οι κάθετες υπηρεσίες στο θεματικό τομέα «Κοινωνική Μέριμνα, Υγεία, Εκπαίδευση, Δια Βίου Μάθηση, Πολιτισμός και Αθλητισμός».

Η υφιστάμενη κατάσταση της Περιφέρειας Θεσσαλίας στο θεματικό τομέα «Κοινωνική μέριμνα, Υγεία, Εκπαίδευση και Δια Βίου Μάθηση, Πολιτισμός και Αθλητισμός»

#### ΔΟΜΕΣ ΚΟΙΝΩΝΙΚΗΣ ΥΠΟΣΤΗΡΙΞΗΣ (ΥΠΗΡΕΣΙΕΣ ΥΓΕΙΑΣ ΚΑΙ ΥΠΗΡΕΣΙΕΣ ΠΡΟΝΟΙΑΣ):

ΣΥΝΟΛΟ		Περιφερειακές Ενότητες			
Π.Ε.		ΛΑΡΙΣΣΑ	ΚΑΡΔΙΤΣΑ	ΜΑΓΝΗΣΙΑ	ΤΡΙΚΑΛΑ
<b>ΥΠΗΡΕΣΙΕΣ ΥΓΕΙΑΣ</b>					
Τριτοβάθμια Φροντίδα Υγείας	1	Πανεπιστημιακό Νοσοκομείο Λάρισσας			
Δευτεροβάθμια Φροντίδα Υγείας	4	Γενικό Νοσοκομείο Λάρισσας	Γενικό Νοσοκομείο Καρδίτσας	Γενικό Νοσοκομείο Βόλου	Γενικό Νοσοκομείο Τρικάλων
Πρωτοβάθμια Φροντίδα Υγείας	17	5 και εξυπηρετούμενα	3 και εξυπηρετούμενα	6 και εξυπηρετούμενα	3 και εξυπηρετούμενα
<b>ΥΠΗΡΕΣΙΕΣ ΠΡΟΝΟΙΑΣ</b>					
Κέντρα Ψυχικής Υγείας	4	Κέντρο Ψυχικής Υγείας (Κ.Ψ.Υ.)	Ξενώνας «Καρδίτσας»	Κέντρο Ψυχικής Υγείας (Κ.Ψ.Υ.)	Ξενώνας «Πυξίδα» 11 ατόμων
Μονάδες Φροντίδας Ηλικιωμένων	1			1 Μονάδα Φροντίδα Ηλικιωμένων	
Μονάδες Κοινωνικής Φροντίδας	4	Θεραπευτήριο χρόνιων παθήσεων – Κέντρο προστασίας ΑΜΕΑ «Ο ΑΡΙΣΤΕΥΣ»	ΚΕΚΥΚΑΜΕΑ – Κέντρο περίθαλψης παιδών, (ΚΕΠΕΠ)	Κέντρο στήριξης αυτιστικών ατόμων	Θεραπευτήριο χρόνιων παθήσεων
Πρόληψη Ναρκωτικών	4	Κέντρο πρόληψης της χρήσης των εξαρτησιογόνων ουσιών Ν.Λάρισσας	Πρόταση κοινωνικής παρέμβασης – Κέντρο Πρόληψης Ν. Καρδίτσας	Πρόταση Ζωής	Κέντρο κοινωνικής Παρέμβασης Ν.Τρικάλων
ΟΚΑΝΑ	1	Θεραπευτική Μονάδα Υποκατάστασης, Μονάδα Εφήβων Λάρισσας			
ΚΕΘΕΑ	2	Συμβουλευτικός Σταθμός Λάρισσας, Θεραπευτική Κοινότητα, Κέντρο Κοινωνικής Επανάστασης Θεσσαλίας, Πρόγραμμα Οικογένειας		Συμβουλευτικός Σταθμός Βόλου	
Ν.Π.Δ.Δ. – Δομές ψυχικής υγείας	4	Ξενώνας «Αργισσα»	Ξενώνας «Ζέφυρος»	Ξενώνας «Φιλύρα»	Ξενώνας «Πυξίδα»



N.Π.Ι.Δ. – Δομές ψυχικής υγείας	7	Θεσσαλική Εταιρεία Ψυχικής Υγείας και Περιθαλψης (Θ.Ε.Ψ.Υ.Π.Α.) – οικοτροφεία, κλινικές κέντρα ημέρας  Ξενώνας αυτιστικών Λάρισας «Ελευθερία»	Θεσσαλική Εταιρεία Ψυχικής Υγείας και Περιθαλψης (Θ.Ε.Ψ.Υ.Π.Α.) – Οικοτροφείο «Γαληνός»	Ελληνικό Κέντρο Ψυχικής Υγιεινής και Ερευνών  Μονάδα αντιμετώπισης προβλημάτων νόσου Αλτσχάιμερ	Εταιρεία Περιφερειακής Ανάπτυξης και Ψυχικής Υγείας – Οικοτροφείο ψυχοκ/κής αποκ/σης  Θεσσαλική Εταιρεία Ψυχικής Υγείας και Περιθαλψης (Θ.Ε.Ψ.Υ.Π.Α.) – Οικοτροφείο «Ασκληπιός»
Ιδιωτικές ψυχιατρικές Κλινικές	14	«Αγία Φωτεινή» «Αναγέννηση» «Ιπποκράτειο» Κλινική Θωμά	«Κασταλία»	Ψ.Κ. Αγριάς – Μπισάκος Ψ.Κ. Βόλου – Μπισάκος Ασκληπιειον Άνω Βόλου «Άγιος Γεώργιος» Κλινική Ν. Παπαγεωργίου	«Οικονόμου» «Αγία Αναστασία» «Χιώτη» «Γαλήνη»
Άλλες μονάδες ψυχικής υγείας και κοινωνικής φροντίδας	5	Κέντρο Ημέρας «ΧΑΡΑ» Ξενώνας Φιλοξενίας Γυναικών Θυμάτων Βίας Δ.Λαρισαίων	«Αποστολή» - Κινητή Μονάδα Καρδίτσας	ΑμΚΕ «ΔΙΟΔΟΣ» - οικοτροφείο, κέντρο ημέρας Μονάδα αντιμετώπισης νόσου Αλτσχάιμερ και άλλες άνοιες (Βόλος)-Κέντρα Ημέρας	Συν –ειρμός ΑΜΚΕ κοινωνικής αλληλεγγύης – κινητή μονάδα

#### ΥΠΟΔΟΜΕΣ ΕΚΠΑΙΔΕΥΣΗΣ & ΔΙΑ ΒΙΟΥ ΜΑΘΗΣΗΣ

ΠΛΗΘΟΣ	ΣΥΝΟΛΟ	ΛΑΡΙΣΣΑ	ΚΑΡΔΙΤΣΑ	ΜΑΓΝΗΣΙΑ	ΤΡΙΚΑΛΑ
Μεταδευτεροβάθμια Εκπαίδευση (Δημόσια ΙΕΚ)	5	2	1	1	1
Κέντρα Εκπαίδευσης Ενηλίκων	4	1	1	1	1
Κέντρα δια βίου μάθησης	21	7	4	8	2
Ερασιτεχνικές σχολές χορού	28	10	5	7	6
Ανώτερες Σχολές Δραματικής Τέχνης, Χορού και Κινηματογράφου	0	1 (Δ.Λαρισαίων)			

#### ΠΡΟΣΠΕΛΑΣΙΜΟΤΗΤΑ - ΠΡΟΣΒΑΣΙΜΟΤΗΤΑ

Από σχετική μελέτη που πραγματοποιήθηκε στη Θεσσαλία με θέμα «ΕΞΕΤΑΣΗ ΣΥΝΘΗΚΩΝ ΠΡΟΣΠΕΛΑΣΙΜΟΤΗΤΑΣ ΑΤΟΜΩΝ ΜΕ ΑΝΑΠΗΡΙΑ ΣΤΑ ΔΗΜΟΣΙΑ ΚΤΙΡΙΑ ΚΑΙ ΣΕ ΚΤΙΡΙΑ ΥΠΗΡΕΣΙΩΝ ΚΑΘΗΜΕΡΙΝΟΥ ΕΝΔΙΑΦΕΡΟΝΤΟΣ» προκύπτει ότι:

#### Δυνατά σημεία σε θέματα προσβασιμότητας είναι:

- Υψηλό ποσοστό ιδιόκτητων κτιρίων (ειδικά στις κατηγορίες: εκπαίδευση / νοσοκομεία / αυτοδιοικητικές μονάδες), γεγονός που επιτρέπει άμεσα, ή ενισχύει τη δυνατότητα για τις όποιες τεχνικές παρεμβάσεις σε αυτά
- Ελάχιστο ποσοστό διατηρητέων κτιρίων (για τα οποία το νομοθετικό πλαίσιο επιτρέπει ελάχιστες τεχνικές παρεμβάσεις)

- Άνετα πεζοδρόμια/πεζοδρόμοι μπροστά από τις εισόδους των κτιρίων – δυνατότητα εύκολης και ανεμπόδιστης προσπέλασης αυτών από ΑμεΑ
- Ευαισθητοποίηση στο θέμα της εξασφάλισης πρόσβασης από το πεζοδρόμιο στην είσοδο του κτιρίου – συχνή η χρήση ράμπας για την κάλυψη των υψομετρικών διαφορών
- Ικανοποιητικό το πλάτος των θυρών εισόδου στα κτίρια, επιτρέποντας σε αρκετές περιπτώσεις και την ταυτόχρονη διέλευση δύο αναπηρικών αμαξιδίων
- Η ύπαρξη διαμορφωμένου χώρου υποδοχής στο 50% περίπου των κτιρίων παρέχει δυνατότητα αξιοποίησής του ως «one-stop-shop» για την εξυπηρέτηση των ΑμεΑ
- Ελάχιστος ο αριθμός των περιπτώσεων υψομετρικής διαφοράς ανάμεσα στην προσβάσιμη είσοδο και στον ανελκυστήρα (εσωτερική ράμπα)
- Αρκετά ικανοποιητική η εικόνα των εσωτερικών κλιμάκων, αναφορικά με τα γεωμετρικά τους χαρακτηριστικά (πχ. πλάτος) και την ύπαρξη στοιχείων προστασίας του χρήστη (πχ. χειρολισθήρες)
- Τα γεωμετρικά χαρακτηριστικά των διαδρόμων εντός των κτιρίων επιτρέπουν την ανεμπόδιση κίνηση των ΑμεΑ, ειδικά για την περίπτωση κίνησης αναπηρικού αμαξιδίου
- Οι εσωτερικές θύρες στην πλειοψηφία τους εξασφαλίζουν προσβασιμότητα (ικανοποιητικό πλάτος), ενώ επίσης ενισχύουν την αντιληπτικότητα από άτομα με προβλήματα όρασης (πχ. χρωματική αντίθεση με την παράπλευρη τοιχοποιία)
- Πολύ ικανοποιητικά εξοπλισμένα τα ΚΕΠ με χώρους υγιεινής για ΑμεΑ
- Τα Νοσοκομεία και τα ΚΕΠ σε μεγάλο ποσοστό είναι προσβάσιμα και πληρούν τις δομές εξυπηρέτησης για ΑμεΑ
- Ύπαρξη Σωματείων ΑμεΑ με νεαρά μέλη
- Προθυμία των δημοσίων υπαλλήλων για εξυπηρέτηση των ΑμεΑ σε περίπτωση μη προσβασιμότητας (εξυπηρέτηση στο ισόγειο, μεταφορά τάξης φοίτησης ΑμεΑ στο ισόγειο κ.λπ.)
- Ύπαρξη ικανοποιητικού αριθμού σωματείων εκπροσώπησης ΑμεΑ
- Επαρκές νομοθετικό πλαίσιο (ύπαρξη αναλυτικών προδιαγραφών από το πρώην ΥΠΕΧΩΔΕ) – Επικαιροποίηση ή αναθεώρηση της νομοθεσίας
- Ύπαρξη βούλησης Ε.Ε. και πολιτείας για βελτίωση και ολοκλήρωση υποδομών προσπελασιμότητας 18. Ύπαρξη σχεδιασμού για χρηματοδότηση παρεμβάσεων
- Ύπαρξη τεχνογνωσίας σχετικά με προδιαγραφές και παρεμβάσεις για προσπελασιμότητα ΑμεΑ (πχ. εκπαιδευμένοι μηχανικοί, γραφείο 5<sup>ης</sup> ΥΠΕ κλη)
- Ύπαρξη μεθοδολογικών εργαλείων σε θέματα σχεδιασμού παρεμβάσεων.

#### **Αδύνατα σημεία σε θέματα προσβασιμότητας είναι**

- Προβληματική η δυνατότητα παρεμβάσεων στα κτίρια του ΙΚΑ και των δημόσιων εξυπηρετήσεων (πχ ΔΟΥ – ΟΑΕΔ) γιατί στην πλειοψηφία τους στεγάζονται σε μισθωμένα κτίρια
- Στην πλειοψηφία τους τα εξεταζόμενα κτίρια κατασκευάστηκαν πριν από το 2000 και επομένως δεν διαθέτουν τις απαραίτητες διαμορφώσεις για την εξασφάλιση της προσπελασιμότητας των Α μεΑ
- Έλλειψη ειδικών θέσεων στάθμευσης ΑμεΑ κοντά στις εισόδους των κτιρίων (λιγότερο από το 1/5 των κτιρίων διαθέτουν τέτοιες)
- Αδυναμία πρόσβασης ΑμεΑ από το οδόστρωμα στο πεζοδρόμιο μπροστά από την είσοδο των κτιρίων, είτε λόγω έλλειψης σκαφών-ραμπών (στο 50% των περιπτώσεων), είτε λόγω κακής κατασκευής αυτών.
- Καταγραφή μεγάλου ποσοστού ραμπών σύνδεσης πεζοδρομίου – εισόδου των κτιρίων με ακατάλληλη κλίση (πάνω από 50%) αλλά και πλάτος, ενώ απουσιάζουν στην πλειοψηφία των περιπτώσεων τα στοιχεία προστασίας και ασφάλειας του χρήστη
- Πολύ σημαντικές ελλείψεις αναφορικά με την ειδική σήμανση για άτομα με προβλήματα όρασης στις εισόδους των κτιρίων (σήμανση στις σκάφες σύνδεσης οδοστρώματος – πεζοδρομίου, οδεύσεις τυφλών στα πεζοδρόμια, προειδοποιητική σήμανση για την ύπαρξη εμποδίων στο πεζοδρόμιο, ειδική σήμανση θύρας εισόδου, σήμανση στο χώρο υποδοχής)
- Έλλειψη ανελκυστήρα στο 50% των μη ισόγειων κτιρίων (κυρίως στα κτίρια των ΟΤΑ), ενώ τα 3/5 των θαλάμων των υφιστάμενων ανελκυστήρων είναι εκτός προδιαγραφών ως προς τις διαστάσεις τους
- Σε πολλές περιπτώσεις αποκλεισμός των ΑμεΑ από την αυτόνομη κίνηση στην κατακόρυφη κυκλοφορία, ελλείψει αναβατορίων στις κλίμακες
- Σημαντικές ελλείψεις σε ειδική σήμανση για ΑΜΕΑ, τόσο στους ανελκυστήρες (εξωτερικά και εσωτερικά), όσο και στις κλίμακες (ειδικές λωρίδες επισήμανσης αρχής και τέλους της κλίμακας, σήμανση των ακμών των βαθμίδων)
- Έλλειψη ειδικής σήμανσης για ΑμεΑ για τη διευκόλυνση της οριζόντιας κυκλοφορίας (πίνακες χωροθέτησης υπηρεσιών ανά όροφο, προειδοποιητική σήμανση στους διαδρόμους, οδεύσεις τυφλών, πληροφοριακές πινακίδες στις εσωτερικές θύρες)
- Εξαιρετικά ανεπαρκής ο εξοπλισμός της συντριπτικής πλειοψηφίας των ορόφων σε χώρους υγιεινής
- Στην πλειοψηφία των περιπτώσεων ο εξοπλισμός των ορόφων δεν ευνοεί τη χρήση του από τα ΑμεΑ (πχ. μη προσβάσιμοι από ΑμεΑ πάγκοι συναλλαγής με το κοινό, ακατάλληλη τοποθέτηση τηλεφωνικών θαλάμων ή ψυκτών νερού)
- Παρατηρείται μεγάλη πολυπλοκότητα στην κατασκευή των κτιρίων – έντονη διαφοροποίηση των αναγκών των κτιρίων για υποδομές βελτίωσης της προσπελασιμότητας των ΑμεΑ σε αυτά

- Έλλειψη ενημέρωσης δημοσίων υπαλλήλων για εξυπηρέτηση ΑμεΑ - Έλλειψη ειδικών γνώσεων (π.χ. νοηματική, παροχή βοήθειας στους τυφλούς κλπ) και απουσία κατάρτισης στους δημοσίους υπαλλήλους για τη σωστή αντιμετώπιση και εξυπηρέτηση των ΑμεΑ
- Απομόνωση των ΑμεΑ εντός των κατοικιών ή καταλυμάτων τους ελλείπει υποδομών. Η επισκεψιμότητα των ΑμεΑ σε δημόσιες υπηρεσίες είναι μικρή. Συνήθως συγγενικά πρόσωπα αναλαμβάνουν τη διεκπεραίωση των υποχρεώσεων
- Διαφοροποίηση αναγκών για προσπελασιμότητα ανά ομάδα ΑμεΑ
- Προβολή των προβλημάτων των ΑμεΑ από τα Μ.Μ.Ε. μόνο όταν υπάρχει επικαιρότητα
- Έλλειψη συντονιστικής περιφερειακής δομής για καταγραφή – αποτύπωση δεικτών αποτελεσμάτων και επιπτώσεων
- Ελάχιστος αριθμός στατιστικών δεδομένων και δεικτών για αποτίμηση ειδικών παρεμβάσεων για ΑμεΑ
- Ύπαρξη διάσπαρτων στοιχείων – στατιστικών με αποτέλεσμα την δυσκολία συγκριτικής αξιολόγησης και ομοιογενούς διαχρονικής καταγραφής που θα βοηθούσε στην λήψη αποφάσεων για παρεμβάσεις
- Λόγω της συγκέντρωσης του μισού μόνιμου πληθυσμού της Περιφέρειας σε μόλις 7 αστικά κέντρα καταγράφεται αυξημένη επιβάρυνση στη λειτουργία και χρήση των δημόσιων υποδομών, στα κτίρια των οποίων απαιτούνται οι περισσότερες διορθωτικές παρεμβάσεις για τη βελτιστοποίηση των συνθηκών προσπελασιμότητας των ΑμεΑ σε αυτά.
- Σε πολλές περιπτώσεις το έντονο γεωμορφολογικό ανάγλυφο δυσχεραίνει τη μετακίνηση των ΑμεΑ από την κατοικία τους στο κτίριο δημοσίου ενδιαφέροντος (π.χ. Σποράδες, Πήλιο)

#### **Ευκαιρίες για θέματα προσβασιμότητας είναι:**

- Εφαρμογή οργανωμένου και συντονισμένου προγράμματος για την υλοποίηση αλυσίδας προσβάσιμων διαδρομών για ΑμεΑ- «Πρόγραμμα Προσβασιμότητας στους Δήμους» του ΥΠΕΣΔΑΑ
- Σημαντικά περιθώρια βελτίωσης των κτιριακών υποδομών και του εξοπλισμού τους
- Περαιτέρω ενεργοποίηση Σωματείων για ευαισθητοποίηση τοπικής κοινωνίας και αξιολόγηση παρεμβάσεων
- Αξιοποίηση διάθεσης δημοσίων υπαλλήλων για εξυπηρέτηση ΑμεΑ και δυνατότητα μεταφοράς συγκεκριμένων υπηρεσιών στο ισόγειο των κτιρίων
- Αναπτυξιακός σχεδιασμός προγραμματικής περιόδου 2007-2013
- Δυνατότητα υποβολής προτάσεων – σχεδίων (κατάρτιση, επιμόρφωση, ευαισθητοποίηση, υποδομές) στα πλαίσια Ευρωπαϊκών και άλλων Προγραμμάτων – Αξιοποίηση διαφόρων χρηματοδοτικών εργαλείων
- Αξιοποίηση της εμπειρίας ειδικών φορέων για ΑμεΑ με έντονη δράση και ανάπτυξη σχέσης συνεργασίας για τη βελτίωση των συνθηκών προσπελασιμότητας ΑμεΑ στα δημόσια κτίρια
- Ύπαρξη τεχνολογικών εργαλείων χαμηλού κόστους για δημιουργία συστήματος αξιολόγησης παρεμβάσεων
- Ενθάρρυνση σχεδιασμού και ανάπτυξης Τεχνολογιών Πληροφόρησης & Επικοινωνίας προσιτών σε όλους. Αυξημένη δυνατότητα πρόσβασης στο διαδίκτυο για όλες τις κατηγορίες ΑμεΑ. Ανάπτυξη του διαδικτύου για e-government. Χρήση των νέων τεχνολογιών σαν εργαλείο προσβάσιμης διοίκησης και βέλτιστης παροχής υπηρεσιών προς τους πολίτες με Αναπηρία
- Αξιοποίηση δυνατοτήτων και εφαρμογών για τις ευπαθείς ομάδες στα πλαίσια της Κοινωνίας της Πληροφορίας
- Ενίσχυση ρόλου Περιφέρειας και μείωση αριθμού πρωτοβάθμιων ΟΤΑ (Πρόγραμμα «Καλλικράτης»)
- Εφαρμογή ευρωπαϊκής πολιτικής συνοχής
- Αξιοποίηση δημόσιας περιουσίας για εγκατάσταση υπηρεσιών που στεγάζονται σε μισθωμένα κτίρια

#### **Απειλές για θέματα προσβασιμότητας είναι:**

- Μη αυξημένο ενδιαφέρον της τοπικής κοινωνίας για ευαισθητοποίηση σε θέματα ΑμεΑ, αν δεν υπάρχει ΑμεΑ στο οικογενειακό ή φιλικό του περιβάλλον
- Επικράτηση της γενικής λανθασμένης άποψης στους δημοσίους υπαλλήλους ότι μόνο οι κινητικά ανάπηροι είναι ΑμεΑ - καμία πρόνοια για άτομα με προβλήματα όρασης ή ακοής
- Κοινωνική προκατάληψη από τις οικογένειες απέναντι στα ΑμεΑ, ειδικά σε ημιαστικές περιοχές, η οποία οδηγεί στον κοινωνικό τους αποκλεισμό
- Πληθυσμιακή γήρανση, η οποία έχει επίσης ως συνέπεια την αυξανόμενη επιβάρυνση στη χρήση συγκεκριμένων δημοσίων κτιριακών υποδομών (π.χ., νοσοκομεία, ΙΚΑ), ιδιαίτερα από ηλικιωμένους
- Απόλεια ευκαιριών χρηματοδότησης
- Πιθανή καθυστέρηση χρηματοδότησης παρεμβάσεων λόγω «Καλλικράτη»
- Δομικά προβλήματα υπηρεσιών (γραφειοκρατία)
- Έλλειψη γενικότερης στρατηγικής ανάλυσης που να διερευνά και να καθορίζει τον τρόπο που η βελτίωση της προσπελασιμότητας των ΑμεΑ θα συνδεθεί με την βέλτιστη ένταξή τους στις κοινωνικές δραστηριότητες
- Περίπου το 1/3 των εδρών των νέων «Καλλικρατικών» ΟΤΑ βρίσκονται σε ορεινές / ημιορεινές περιοχές, με αγροτικό χαρακτήρα
- Επιδείνωση κυκλοφοριακών προβλημάτων στα κύρια αστικά κέντρα

## ΠΟΛΙΤΙΣΤΙΚΗ ΥΠΟΔΟΜΗ ΚΑΙ ΔΡΑΣΤΗΡΙΟΤΗΤΕΣ

ΥΠΟΔΟΜΕΣ ΠΟΛΙΤΙΣΜΟΥ	ΛΑΡΙΣΑ	ΜΑΓΝΗΣΙΑΣ	ΚΑΡΔΙΤΣΑΣ	ΤΡΙΚΑΛΩΝ
Αρχαιολογικοί Χώροι βάση ΦΕΚ	40	128 (96 Μαγνησίας & 32 Σποράδων)	64	25
Ενάλιος αρχαιολογικός χώρος	0	17	0	0
Μουσεία	2 *Διαχρονικό, *Λαογραφικό – Ιστορικό	3 *Αθανασάκειο Αρχαιολογικό, *Πλινθοκεραμοποιίας Ν. & Σ. Τσαλαπάτα, *Αρχαιολογικό Αλμυρού	1 Αρχαιολογικό	0
Πινακοθήκες, Δημοτικά Μουσεία και Μουσεία άλλων Φορέων	6 *Δημοτική Πινακοθήκη Λάρισας «Γ.Ι. Κατσιγρα» *Εθνικής Αντίστασης Δ.Λαρισαίων, *Κούκλας Τριτόμπα Δ.Λαρισαίων, *Στρατιωτικής Κτηνιατρικής Υπηρεσίας *Μουσείο Ιπποκράτη Δ.Λαρισαίων *Μουσείο Σίτου Δ.Λαρισαίων (από Οκτ.2015)	4 *Σιδηροδρομικό Θεσσαλίας, *Φυσικής Ιστορίας, *Πινακοθήκη Χρυσούλας Ζιώγα, *Μουσείο της πόλης	1 *Ατελιέ Δημήτριου Γιολλάση	6 *Αρχαιολογική Συλλογή Τρίκκης, *Δημοτικό Λαογραφικό, *Μουσικής Ιστορίας, *Κέντρο Ιστορίας και Πολιτισμού Εταιρίας ΚΛΙΑΦΑ, *Ιεράς Μητρόπολης, *Δημήτρη και Λέγκως Κατσογιάννη
Ιδιωτικές Συλλογές	Σε διάφορα χωριά της υπαίθρου	Σε διάφορα χωριά της υπαίθρου	Σε διάφορα χωριά της υπαίθρου	Σε διάφορα χωριά της υπαίθρου

### ΣΗΜΑΝΤΙΚΟΤΕΡΟΙ ΑΡΧΑΙΟΛΟΓΙΚΟΙ ΧΩΡΟΙ:

Πηγή: ΥΠΟΥΡΓΕΙΟ ΠΟΛΙΤΙΣΜΟΥ

ΛΑΡΙΣΑ
Σπήλαια επαρχίας Αγιάς, Ομολίου, «Λαγοφωλιά», στη θέση «Καλιούρα» και «Γκορτσιά» Αετορράχης, στην κοιλάδα του ποταμού Τίταρσιου και στην περιοχή δήμου Φαρσάλων
Οικισμός Κόκκινου Νερό (αρχαία πόλη "Ευρυμενάι" )
Κάστρο Κόκκινου Νερού
Αρχαία πόλη Ομόλιον
Υψωμα Παλιόκαστρο (αρχαία πόλις Λακέρεια)
"Κάστρο" Αγιοκάμπου (αρχαία πόλη Μελιβοία)
Θεσσαλικός Όλυμπος (αρχαίες πόλεις Πύθιο, Ολοσσών, Γόννοι, Λειμώνη)
Καθορισμός Ζώνης Οικιστικού Ελέγχου στην περιοχή του δήμου Ελασσόνας
Προϊστορικός οικισμός στη θέση Παλιόσκαλα Καλαμακίου
Αρχαία πόλη Κραννώνος
A' Αρχαίο Θέατρο Λάρισας
Παλαιοχριστιανική βασιλική Λάρισας
Φρούριο Λάρισας - Μπεζεστένι
B' Αρχαίο Θέατρο Λάρισας
"Γκρεμός" Δένδρων (αρχαία πόλη Άργισσα)
ΜΑΓΝΗΣΙΑ
Λειψανα αρχαίας πόλης και Ακρόπολης (αρχαίας Αλαι)
Αρχαιολογικοί χώροι στη θέση «Μαγούλα Καρτσασγκλίου» Αλμυρού, Δημητριάδος - Παγασών – Νηλείας, περιοχής Ανακτόρου της Ιωλκού, στη συνοικία Παλαιά Βόλου, στη Γορίτσα, περιοχής Δήμου Νέας Αγχιάλου, «Άγιος Τρύφων», «Παλιόκαστρο» και «Μετόχι» Κοινότητας Καναλιών
Αρχαία Ακρόπολη του χωριού Νεοχωράκι Αλμυρού

Αρχαιολογικός χώρος Αρχαίας Άλου (Ακρόπολις και θέσεις Κεφάλωση, Βουλοκαλύβα, Αγριελιά, Μαγούλα Πλατανιώτικη)
Κάστρο Φυλάκης, Κυκλώπεια Τείχη, Προϊστορικός συνοικισμός και οχυρή κώμη ιστορικών χρόνων
Θολωτοί μυκηναϊκοί τάφοι στη Γρίτσα Πτελεού και στο Μεταφίο Αγ. Θεοδώρων
Αχίλλειο. Θέση "Κρούνια". Αρχαιολογικός χώρος
Διμήνη: Θολωτοί Μυκηναϊκοί τάφοι στη θέση Λαμιόσπιτο
Σέσκλο: Ύψωμα "Πύργος" προϊστορικός οικισμός, θολωτοί τάφοι, κτίριο κλασ. χρόνων
Ρωμαϊκός αγωγός ύδρευσης
Σωρός Βόλου: αρχαία πόλη και ακρόπολη Αμφανών και Ιερού
Σπήλαια στη θέσεις «Ελαφοκλήσι» Λιόστιανης Κοιν. Μακρυνίτσης, «Καζανάκι» ή «Σαρακηνός» Βόλου, «Κακοσκάλι» Διμηνίου, Κουκουράβα, στον Σαρακηνό Κοινότητα Μακρυνίτσης, στην βουνώδη περιοχή Καναλιών Μαγνησίας, Ριζομούλου, περιοχής Στεφανοβικείου, στη βουνώδη περιοχή Αγ. Γεωργίου Φερών, περιοχής Βελεστίνου Μικρού Περιβολακίου και Αερινού, στη βουνώδη περιοχή κοιν. Γλαφυρών, «Τσούκα» κοντά στην Τσαγκαράδα Πηλίου και στην περιοχή Ξεριά - Λέστιανης - Κοκκινόπετρας Κοιν. Μακρυνίτσας
Ύψωμα "Κάστρο" Μικροθηβών: τείχη και λείψανα αρχαίας πόλης Θηβών Φθιωτίδων
Λόφος Προφήτου Ηλία στις Γλαφυρές Μαγνησίας: αρχαία τειχισμένη πόλη και τάφος
Ακρωτήρι Πουρι: Αρχαία και Βυζαντινά ερείπια
Ύψωμα Εβραϊόκαστρο κοντά στον Αγ. Δημήτριον Πηλίου
Λεφόκαστρο Μαγνησίας: Λείψανα Βυζαντινών - μεταβυζαντινών χρόνων
Αρχαίο τείχος στο λόφο Πετράλωνα ή Καλύβια
Ιερό Κοροπαίου Απόλλωνος παρά το ναό Αγ. Ιωάννου, περιοχή ιδ. Ευαγγελινάκη
Ύψωμα "Παλιόκαστρο" ή "Βίγλα" κατά τον ισθμό της χερσονήσου του Τρίκερι
Ρωμαϊκό χωμάτινο οχυρό στη θέση Μύλος
Αρχαία και μεσαιωνικά λείψανα στη νησίδα Παλαιοτρίκερι (αρχ. Κικύννηθος)
Αρχαίο τείχος κοντά στο χωριό Κανάλια Μαγνησίας
Κήρυξη περιοχών κοιν. Ριζομούλου και Στεφανοβικείου ως αρχαιολογικού χώρου
Ερείπια αρχαίας πόλης (αρχ. Κασταναία) παρά την θέσιν Αγ. Γεώργιος Κεραμιδίου
Αρχαιολογικός χώρος ΒΔ της Κοινότητας Αγίου Γεωργίου Φερών
Βελεστίνο (Αρχαίες Φερές)
Ύψωμα Κάστρο ή Δερβίσι παρά το Αερινό Μαγνησίας: τείχος και προϊστορικός οικισμός
Αρχαιολογικοί χώροι στις θέσεις Αγ. Κωνσταντίνος, Ψηλή Ράχη, Παλιάλωνα, Γελαδιάς, Γιακείμ Χούνης, Κούμαρος, Άγιος Δημήτριος, Βαμβακιές, Βραχονησίδα Πολεμικά, Καλαμάκι και Καρμπίτσες
Κοκκινόκαστρο Αλοννήσου: Λείψανα αρχαίας Ίκου
Αρχαιολογικοί χώροι θαλάσσιας περιοχής Μανώλα, ορμίσκου "Στενή Βάλα" και όρμου Τσουκάλια Αλοννήσου
Αρχαιολογικός χώρος νήσου Κυρά Παναγιάς και του περιβάλλοντος αυτήν θαλασσίου πάρκου Βορείων Σποράδων
Αρχαιολογικός χώρος στη θέση Κουρούπι, Χωράφια και Μονής Ευαγγελίστριας νήσου Σκάντζουρα
Αρχαιολογικός χώρος νήσου Κυρά Παναγιάς και του περιβάλλοντος αυτήν θαλασσίου πάρκου Βορείων Σποράδων
Κάστρο Σκιάθου
Χερσόνησοι "Κεφάλια" και Τουρκόβιγλα Σκιάθου
Αρχαίος πύργος στη θέση "Πούντα" στην Σκιάθο
Όρμος Στάφυλος Σκοπέλου: Χερσονησοειδής προβολή γης
Ερείπια αρχαίας ακρόπολης και μεσαιωνικής οχυρώσεως στην πόλη της Σκοπέλου
Αρχαιολογικοί χώροι στη θέση "Σεντούκια" και στο Λουτράκι Γλώσσας (Ερείπια αρχαίας πόλης Σελινούντος) νήσου Σκοπέλου
Όρμος "Πάνορμος" Σκοπέλου
<b>ΚΑΡΔΙΤΣΑ</b>
Γήλοφοι, "Μαγούλες", Μυρίνης, προϊστορικού οικισμού Προδρόμου
Λείψανα αρχαίας πόλεως Αργιθέας

Λείψανα αρχαίας ακροπόλεως και τείχους στο Καταφύγιο
Λείψανα τείχους αρχαίας πόλεως Καλλιθήρας στο Καλλιθήρο
Υψωμα " Παλιόκαστρο " Παλιουρίου
Ι. Ν. Προφήτη Ηλία στο Φράγκον
Λείψανα αρχαίου κτίσματος στο λόφο Προφήτη Ηλία του χωριού Φράγκου
Μυκηναϊκός τάφος Γεωργικού
Αρχαιολογικός χώρος Μητροπόλεως
Κάστρο Φαναρίου
Αρχαιολογικοί χώροι Γόμφων, Λιμναίου, Ξυνονερίου, Πορτίτσης, Πειρασίας (ομηρικό «Αστέριον») και στις θέσεις «Λιανοκόκκαλα», "Χαντάκι" Προαστίου, «Λιανοκόκκαλα», Κιερίου, Παλιουρίου, «Καστρί Μέγα Λάκκου», «Καλογηρική Μαγούλα», «Παρασέκλιζο», «Χράνα», «Καρποχώραφα», «Ξηρόκαμπος», «Μαυρόγια», «Παλιοκλήσι», «Αμπέλια», «Καρούτα», «Ξινόβρυση», «Παλαιομονάστηρο», «ύψωμα Τσούκα», «Καρδισιόστρατα», «Βρωμόβρυση», «Καστρί», «Παλιόκαστρο» και «Λεπτοκαρυά»
Κάστρο Συκεώνος
<b>ΤΡΙΚΑΛΑ</b>
Αρχαιολογικοί χώροι Θεόπετρας, περιοχής Μονών Μετεώρων
Αρχαία λείψανα μεταξύ Σαρακήνας – Διάβα, στην Οξύνεια, στους Καλογήρους, στο Αρδάνι, στο Ελληνόκαστρο, μεταξύ των χωριών Νικλίτσι και Μεγάρη, Φαλώρειας
Αρχαίοι τάφοι κοντά στο χωριό Καλόγηροι
Λείψανα αρχαίων πόλεων Ποιπνέου, Φήκης, Πιαλείας, Τρίκκης
Αρχαία Ακρόπολη στη θέση " Βροντισμένη "
Αρχαία Ακρόπολη στη θέση " Κάστρο της Ωρηάς "
Αρχαία ακρόπολη παρά τον οικισμό " Κουμαριά "
Αρχαιολογικός χώρος της πόλεως των Τρικάλων
Βυζαντινό Φρούριο Τρικάλων
Δύο αρχαίες ακροπόλεις (" Κάστρα") κοντά στο Νεοχώρι (Οιχαλία)
Αρχαιολογικός χώρος αρχαίας πόλης Φαρκαδώνος
Αρχαιολογικός χώρος αρχαίας πόλης Πελινναίου (Πέλινα)
Αρχαιολογικός χώρος προϊστορικού οικισμού "Πλατεία Μαγούλα"
Λείψανα αρχαίας πόλης Φραυττού (Φαυττού)
<b>Ενάλιοι αρχαιολογικοί χώροι Μαγνησίας και Σποράδων</b>
Αρχαιολογικός χώρος θαλάσσιας περιοχής στην Άκρα Περικλής, Αμαλιαπόλεως,
Αρχαιολογικός χώρος θαλάσσιας περιοχής στις ανατολικές ακτές άκρας Γλάρος όρμου Νιές, περιοχής Σούρρης
Αρχαιολογικός χώρος θαλάσσιας περιοχής μεταξύ ορμίσκων «Στενή Αγκάλη» και «Τηλέγραφος», περιοχής Σούρρης
Αρχαιολογικός χώρος θαλάσσιας περιοχής στα ανατολικά όρια του ορμίσκου Τηλέγραφος, περιοχής Σούρρης
Κοκκινόκαστρο Αλοννήσου: Λείψανα αρχαίας Ίκου
Αρχαιολογικός χώρος θαλάσσιας περιοχής Μανώλα Αλοννήσου
Αρχαιολογικός χώρος περιοχής ορμίσκου "Στενή Βάλα" Αλοννήσου
Αρχαιολογικός χώρος περιοχής όρμου Τσουκάλια Αλοννήσου
Αρχαιολογικός χώρος νήσου Κυρά Παναγιάς και του περιβάλλοντος αυτήν θαλασσίου πάρκου Βορείων Σποράδων
Αρχαιολογικός χώρος νήσου Κυρά Παναγιάς και του περιβάλλοντος αυτήν θαλασσίου πάρκου Βορείων Σποράδων
Αρχαιολογικός χώρος στον όρμο Άγ. Πέτρου στη νησίδα Πέλαγος (Κυρά - Παναγιά)
Αρχαιολογικός χώρος στον όρμο Πλανήτη στη νησίδα Πέλαγος (Κυρά - Παναγιά)
Αρχαιολογικός χώρος νήσου Κυρά Παναγιάς και του περιβάλλοντος αυτήν θαλασσίου πάρκου Βορείων Σποράδων
Θαλάσσια περιοχή όρμου Σταφύλου Σκοπέλου

Θαλάσσια περιοχή όρμου "Αγώνωντας" Σκοπέλου

Όρμος "Πάνορμος" Σκοπέλου

#### **Φεστιβάλ (ενδεικτικά):**

##### **Λάρισα**

- Διεθνές Κινηματογραφικό Φεστιβάλ
- Μεσογειακό Φεστιβάλ Νέων Κινηματογραφιστών
- Φεστιβάλ του Πηγείου
- Φεστιβάλ θεάτρου
- Φεστιβάλ πολιτιστικών ομάδων ΤΕΙ Θεσσαλίας
- Με θέα στο Αιγαίο

##### **Καρδίτσα:**

- Πανελλήνιο φεστιβάλ ερασιτεχνικού θεάτρου
- Διεθνές Χορωδιακό Φεστιβάλ

##### **Μαγνησία**

- Διεθνές φεστιβάλ κιθάρας
- Διεθνές Φεστιβάλ Παραδοσιακού Χορού
- Φεστιβάλ «Μουσικό Χωριό»

#### **ΑΘΛΗΤΙΚΕΣ ΥΠΟΔΟΜΕΣ & ΔΡΑΣΤΗΡΙΟΤΗΤΕΣ**

ΠΗΓΗ: ΓΕΝΙΚΗ ΓΡΑΜΜΑΤΕΙΑ ΑΘΛΗΤΙΣΜΟΥ

<b>ΑΘΛΗΤΙΚΕΣ ΥΠΟΔΟΜΕΣ</b>	<b>ΛΑΡΙΣΑ</b>	<b>ΚΑΡΔΙΤΣΑ</b>	<b>ΜΑΓΝΗΣΙΑ</b>	<b>ΤΡΙΚΑΛΑ</b>
Εθνικά στάδια			3	
Εθνικά αθλητικά κέντρα	3		1	
Εθνικά κολυμβητήρια			2	
Αθλητικά κέντρα	6		7	3
Δημοτικά στάδια	2		1	1
Γήπεδα ποδοσφαίρου	149	99	32	100
Γήπεδα ποδοσφαίρου 5Χ5	11	23	9	6
Γήπεδα ποδοσφαίρου 8Χ8			1	1
Γήπεδα μπάσκετ	55	70	25	38
Γήπεδα βόλεϊ	27	11	3	
Γήπεδα τέννις	20	10	5	
Γήπεδα χάντμπολ	2			
Γήπεδα beach volley			1	1
Γήπεδο ράγκμπι				1
Χιονοδρομικά κέντρα	1		1	1
Δημοτικά κολυμβητήρια	1 <sup>1</sup>		1	
Κλειστά γυμναστήρια	15	4	7	4
Κλειστά κολυμβητήρια	1 <sup>2</sup>	1		
Ανοικτά κολυμβητήρια	1			
Πίστες μηχανοκίνητου αθλητισμού		1		
Σκοπευτήρια			2	
Στίβος ιππασίας			1	
Στίβος αναρρίχησης			1	
Ναυταθλητικές εγκαταστάσεις			1	
Άλλοι αθλητικοί χώροι	2	1	7	2

Σημ: εντος του 2015 αναμενεται η λειτουργία του ανοιχτού κολυμβητηρίου Ολυμπιακών Διαστάσεων στη Νέα Πολιτεία Λάρισας.

<sup>1</sup> κλειστό

<sup>2</sup> ιδιωτικό

## **Διοργανώσεις - Εκδηλώσεις – Αγώνες που διοργανώνονται ετησίως (εκτός της φιλοξενίας πανελληνίων αγώνων)**

- Faethon Olympus Marathon
- Ιστιοπλοϊκός Αγώνας Αν. Θαλάσσης "Αίολος"
- Φεστιβάλ Ορεινού και Θαλάσσιου Αθλητισμού
- XTERRA Greece Championship στη Λίμνη Πλαστήρα (2015 -1<sup>η</sup> οργάνωση)

## **ΑΞΙΟΛΟΓΗΣΗ ΤΗΣ ΘΕΣΗΣ ΤΗΣ ΠΕΡΙΦΕΡΕΙΑΣ ΘΕΣΣΑΛΙΑΣ ΩΣ ΠΡΟΣ ΤΟΝ ΤΟΜΕΑ «ΚΟΙΝΩΝΙΚΗ ΜΕΡΙΜΝΑ, ΥΓΕΙΑ, ΕΚΠΑΙΔΕΥΣΗ ΚΑΙ ΔΙΑ ΒΙΟΥ ΜΑΘΗΣΗ, ΠΟΛΙΤΙΣΜΟΣ ΚΑΙ ΑΘΛΗΤΙΣΜΟΣ» ΚΑΙ ΣΥΝΔΕΣΗ ΜΕ ΤΑ ΠΕΠΡΑΓΜΕΝΑ ΤΩΝ ΠΡΟΗΓΟΥΜΕΝΩΝ ΠΕΡΙΟΔΩΝ**

Όπως προκύπτει από την παραπάνω καταγραφή, η Περιφέρεια Θεσσαλίας έχει σημαντικές υποδομές σε δόμες Κοινωνικής Υποστήριξης, Υπηρεσίες Υγείας και Πρόνοιας. Αναφορικά με τις Υποδομές Εκπαίδευσης και δια βίου μάθησης, αυτές βρίσκονται σε ικανοποιητικό επίπεδο σε σχέση με τον πληθυσμό. Οι υποδομές πολιτισμού αριθμούν άνω των 250 αρχαιολογικών χώρων, 6 μουσεία, 15 ιδιωτικά μουσεία και πινακοθήκες και πολλές ιδιωτικές συλλογές. Στην Περιφέρεια διοργανώνονται πάνω από 15 φεστιβάλ και αθλητικές διοργανώσεις.

Με στόχο την ενδυνάμωση της κοινωνικής συνοχής στη Περιφέρεια Θεσσαλίας, από το 2000 και μετά ολοκληρώθηκαν ή είναι σε φάση ολοκλήρωσης έργα και δράσεις από εθνικούς και συγχρηματοδοτούμενους πόρους, όπως (ενδεικτικά):

- Έργα υποδομής σε Νοσοκομεία
- Έργα υποδομών υγείας (πχ εξοπλισμός μονάδων υγείας), πρόνοιας και δράσεις πρόνοιας και υποστήριξης (πχ Ιατροκοινωνικά Κέντρα)
- Έργα κτιριακών υποδομών βρεφονηπιακών και παιδικών σταθμών, καθώς και άλλων κοινωνικών υποδομών
- Έργα ανέγερσης και εκσυγχρονισμού σχολικών μονάδων (άνω των 400 αιθουσών διδασκαλίας)
- Χρηματοδότηση εξοπλισμού σε σχολεία
- Κτιριακές και εξοπλιστικές υποδομές στο ΤΕΙ και το Πανεπιστήμιο Θεσσαλίας
- Έργα κατασκευής και εκσυγχρονισμού Αθλητικών Εγκαταστάσεων
- Έργα αποκατάστασης και ανάδειξης σε περισσότερα από 35 μνημεία, αρχαιολογικούς χώρους κλπ.
- Ολοκληρωμένα προγράμματα ανάπτυξης και αναζωογόνησης υποβαθμισμένων αστικών και αγροτικών περιοχών
- Προγράμματα Τοπικών Πρωτοβουλιών Απασχόλησης σε περιοχές της Περιφέρειας που αντιμετώπιζαν προβλήματα απασχόλησης και κοινωνικού αποκλεισμού.
- Τοπικά Σχέδια Στήριξης της Απασχόλησης (ΤοΠΣΑ)
- Δράσεις για την ενσωμάτωση και την επανένταξη μειονεκτούντων ατόμων στο πλαίσιο της καταπολέμησης των διακρίσεων κατά τη πρόσβαση στην αγορά εργασίας και στην απασχόληση (π.χ. ΤοΠΕΚΟ, κ.α.).
- Σημαντική παρέμβαση στην Περιφέρεια Θεσσαλίας για την προώθηση της κοινωνικής ένταξης και την καταπολέμηση της φτώχειας μειονεκτικών ομάδων, είναι το πιλοτικό Περιφερειακό Πρόγραμμα που σχεδιάζεται για την κοινωνική ένταξη των Ρομά της Περιφέρειας, με χρηματοδότηση έργων από το ΕΤΠΑ του Ε.Π.ΘΕ.ΣΤ.Η. (που ξεκίνησε ήδη) και το ΕΠΑΝΑΔ.

### **Δυνατά σημεία:**

- Ικανοποιητική κατάσταση βασικών υποδομών εκπαίδευσης.
- Ικανοποιητικές κοινωνικές υποδομές και υποδομές υγείας και πρόνοιας.
- Ικανός αριθμός δομών δια βίου μάθησης και επαγγελματικής κατάρτισης.
- Ύπαρξη κρίσιμης μάζας ιδρυμάτων ανώτατης εκπαίδευσης.
- Ομοιογένεια του πληθυσμού της Περιφέρειας.
- Ύπαρξη συλλογικών φορέων κοινωνικά ευπαθών ομάδων πληθυσμού.
- Έναρξη προγραμμάτων Κοινωνικής Ένταξης ευπαθών Ομάδων (ΡΟΜΑ κλπ).
- Ικανοποιητικό επίπεδο εκπαίδευσης πληθυσμού, ιδιαίτερα στις παραγωγικές ηλικίες.

### **Αδυναμίες:**

- Αυξημένος δείκτης γήρανσης και εξάρτησης.
- Ύπαρξη φαινομένων κοινωνικού αποκλεισμού ειδικών ομάδων (ΑΜΕΑ, Τσιγγάνοι κ.λπ.).
- Χαμηλό επίπεδο εκπαίδευσης στον αυξημένο πληθυσμό μεγάλης ηλικίας.
- Υψηλό ποσοστό ανεργίας και ποσοστό μη οικονομικά ενεργού πληθυσμού.
- Μικρός αριθμός προγραμμάτων δια βίου εκπαίδευσης.
- Ελλείψεις σε προηγμένες υποδομές εκπαίδευσης
- Υλοποίηση οριζόντιων δράσεων στα Τομεακά Επιχειρησιακά Προγράμματα, μη λαμβάνοντας υπόψη τις ιδιαιτερότητες της Περιφέρειας.



### **Ευκαιρίες**

- Ένταξη των γυναικών στην αγορά εργασίας, ιδιαίτερα στους τομείς της κοινωνικής οικονομίας.
- Δυνατότητα αξιοποίησης κονδυλίων συγχρηματοδοτούμενων πόρων για δράσεις κοινωνικής ένταξης και καταπολέμησης της φτώχειας.
- Δυνατότητα αξιοποίησης δράσεων ΤΠΕ στην εκπαίδευση.
- Ενδιαφέρον του μη ενεργού ανθρώπινου δυναμικού για εξειδικευμένη εκπαίδευση / κατάρτιση και απόκτηση νέων δεξιοτήτων.

### **Απειλές**

- Αυξητικές τάσεις της φτώχειας και του κοινωνικού αποκλεισμού.
- Τάσεις αύξησης της ανεργίας.
- Μείωση των δημοσίων δαπανών για υγεία-πρόνοια.
- Αστικοποίηση του πληθυσμού.
- Αύξηση του ποσοστού μεταναστών στην Περιφέρεια.
- Κίνδυνος μετανάστευσης εγχώριου ανθρώπινου δυναμικού προς άλλες περιφέρειες και προς άλλες χώρες.
- Μείωση των δημοσίων δαπανών για την εκπαίδευση.

## **ΠΕΡΙΓΡΑΦΗ ΑΛΛΩΝ ΠΡΟΣΘΕΤΩΝ ΘΕΜΑΤΩΝ**

Όπως διαφαίνεται από στοιχεία της ΕΛΣΤΑΤ, η Περιφέρεια Θεσσαλίας φτωχαίνει έντονα σε σχέση με το σύνολο της Χώρας.

Κύριοι παράγοντες που φαίνονται να συμβάλλουν στην επιδείνωση της οικονομικής κατάστασης των ατόμων ή / και νοικοκυριών, είναι οι παρακάτω παράγοντες νοικοκυριών / ατόμων:

- Ο μεγάλος αριθμός μελών νοικοκυριών. Σε νοικοκυριά με δύο ενήλικες, κίνδυνο φτώχειας έχουν εκείνα με τέσσερα ή περισσότερα μέλη. Στη Θεσσαλία, τα νοικοκυριά με τέσσερα μέλη είναι το 18%, ενώ με πέντε έως δέκα μέλη, είναι το 10,13% των νοικοκυριών.
- Τα μονογονεϊκά νοικοκυριά. Στη Θεσσαλία και Στερεά Ελλάδα (αθροιστικά), από σχετική μελέτη καταγράφονται 45.744 νοικοκυριά (το 10% των μονογονεϊκών οικογενειών της Χώρας). Στη συντριπτική πλειονότητα αυτών των οικογενειών, η μητέρα διαβιεί μόνη με τα παιδιά της.
- Η μακροχρόνια ανεργία. Στη Θεσσαλία η μακροχρόνια ανεργία ήταν ήδη αυξημένη και πριν το 2008. Από το 2009 παρουσίασε περαιτέρω αύξηση και από 58,5% έφθασε το 2013 στο 65,8%. επί της συνολικής. Ιδιαίτερα μεγάλη αύξηση παρατηρείται στους άνδρες, καθώς και σε ηλικίες άνω των 45 ετών (μεγαλύτερη του 70%).
- Το χαμηλό επίπεδο εκπαίδευσης και ιδιαίτερα όταν αυτό αφορά σε μικρές ηλικίες (15-19 ετών). Στη Θεσσαλία το 14,6% του πληθυσμού αυτής της ηλικιακής ομάδας, έχει τελειώσει μόνο το δημοτικό. Επίσης ο συνδυασμός χαμηλού εκπαιδευτικού / μορφωτικού επιπέδου και ανεργίας λειτουργεί διασταλτικά στο να περιέλθει ένα άτομο σε κατάσταση φτώχειας. Συγκεκριμένα, στη Θεσσαλία το 37% των ανέργων ηλικίας 25-29 ετών έχουν απολυτήριο δημοτικού, ενώ αυτή η πληθυσμιακή ομάδα παρουσιάζει και μικρή συμμετοχή στην αγορά εργασίας.

Πέραν των παραπάνω παραγόντων, υφίστανται και άλλες πληθυσμιακές ομάδες οι οποίες αντιμετωπίζουν ζητήματα κοινωνικής ένταξης με κινδύνους κοινωνικού αποκλεισμού και κατ' ακολουθία κινδύνους να περιέλθουν ή έχουν περιέλθει σε κατάσταση φτώχειας. Αυτές οι πληθυσμιακές ομάδες είναι οι εξής:

- Μετανάστες: Περίπου το 6% του μόνιμου πληθυσμού της Θεσσαλίας είναι μετανάστες, εκ των οποίων το 19% είναι πολίτες της Ε.Ε., το 75% από την υπόλοιπη Ευρώπη και το 6% από άλλες Χώρες.
- Ρομά: Από σχετική έρευνα εκτιμάται ότι στη Θεσσαλία ευρίσκονται περίπου 3.900 οικογένειες, με 14.000 άτομα, συγκεντρώνοντας η Περιφέρεια, περίπου το 30% των Ρομά της Χώρας. Ο συντριπτικός όγκος των Ρομά σε όλες τις Περιφερειακές Ενότητες είναι μόνιμα εγκατεστημένος, με πολύ μικρές εποχικές συγκεντρώσεις. Ήδη έχουν υλοποιηθεί και υλοποιούνται δράσεις υπέρ αυτής της πληθυσμιακής ομάδας της Περιφέρειας, με θετικά αποτελέσματα. Συνεχίζουν όμως να υφίστανται προβλήματα, όπως αποκοπή από την τοπική αγορά εργασίας, χαμηλό κοινωνικοοικονομικό βιοτικό επίπεδο και διαρκούσες τάσεις περιθωριοποίησης.
- Άτομα με Αναπηρία (ΑμεΑ): Το μεγαλύτερο ποσοστό των ΑμεΑ, τόσο σε επίπεδο Χώρας, όσο και στην Περιφέρεια Θεσσαλίας, εμφανίζει κινητικά προβλήματα και ακολουθούν οι ψυχικές παθήσεις, νοητικές παθήσεις, καθώς και αισθητηριακές αναπηρίες. Τα βασικά προβλήματα που αντιμετωπίζουν τα νοικοκυριά με ΑμεΑ είναι κατά σειρά σημαντικότητας, οικονομικά ζητήματα, σχέσεις με δημόσιες υπηρεσίες, έλλειψη φροντίδας, ψυχολογικά και συναισθηματικά ζητήματα λόγω διάκρισης και αποκλεισμού.
- Ηλικιωμένοι: Ο χαρακτηρισμός του ηλικιωμένου προσδιορίζεται από την ηλικία των 65 ετών και άνω. Όπως έχει ήδη αναφερθεί, στην Περιφέρεια Θεσσαλίας ο δείκτης γήρανσης είναι πολύ υψηλός. Η τάση δε, είναι ιδιαίτερα αυξητική για τις ηλικίες πάνω των 75 ετών. Σύμφωνα με έρευνα της ΕΛΣΤΑΤ, ο κίνδυνος φτώχειας για άτομα άνω των 75 ετών υπολογίζεται σε 20%, ενώ για άτομα ηλικίας άνω των 60 ετών σε 17,7%.

#### Δράσεις που πρέπει να αναληφθούν

- Ανάσχεση του ρυθμού αύξησης της ανεργίας με τη διατήρηση ή / και αύξηση θέσεων απασχόλησης στις επιχειρήσεις.
- Αποτελεσματική διασύνδεση εκπαιδευτικών ιδρυμάτων με την αγορά εργασίας και την παραγωγική βάση της Περιφέρειας.
- Δράσεις κοινωνικής και εργασιακής ένταξης περιθωριοποιημένων κοινωνικών ομάδων.
- Δράσεις στήριξης και περίθαλψης των πληθυσμιακών ομάδων που βρίσκονται σε κατάσταση φτώχειας σε θέματα υγείας, σίτισης και άλλες κοινωνικές υπηρεσίες .
- Εξασφάλιση στέγης και τροφής σε προσιτές τιμές για συγκεκριμένες πληθυσμιακές ομάδες που στερούνται και αυτών των βασικών λειτουργιών.
- Δράσεις για τη διευκόλυνση της πρόσβασης σε υπηρεσίες υγείας και πρόνοιας.

#### Και ειδικότερα για την εκπαίδευση

- Βελτίωση του επιπέδου εκπαίδευσης, ιδιαίτερα σε μεταπτυχιακές σπουδές.
- Ανάσχεση της διαρροής επιστημονικού δυναμικού από τη Θεσσαλία.
- Σύνδεση της εκπαίδευσης με την τοπική / περιφερειακή αγορά εργασίας.
- Διασφάλιση της πρόσβασης & ολοκληρωμένης φοίτησης στην τριτοβάθμια εκπαίδευση ατόμων όλων των κοινωνικών ομάδων.
- Αύξηση των κινήτρων για την εκπαίδευση ενηλίκων.
- Βελτίωση των παρεχόμενων υπηρεσιών προσχολικής και σχολικής εκπαίδευσης.

#### Αθλητισμός

- Ολοκλήρωση και συνεχής βελτίωση των υποδομών αθλητισμού.
- Δράσεις για την Προώθηση του αθλητισμού σε όλες τις ηλικιακές ομάδες.

#### Πολιτισμός

- Ολοκλήρωση των Πολιτιστικών Υποδομών της Θεσσαλίας.
- Συνεχής συντήρηση των Πολιτιστικών Υποδομών.
- Προώθηση της επισκεψιμότητας όλων των επισκέψιμων Πολιτιστικών Υποδομών μέσω δράσεων προώθησης.

**ΠΕΡΙΓΡΑΦΗ ΚΥΡΙΟΤΕΡΩΝ ΔΡΑΣΤΗΡΙΟΤΗΤΩΝ ΤΗΣ ΠΕΡΙΦΕΡΕΙΑΣ ΣΤΟ ΤΟΜΕΑ «ΚΟΙΝΩΝΙΚΗ ΜΕΡΙΜΝΑ, ΥΓΕΙΑ, ΕΚΠΑΙΔΕΥΣΗ ΚΑΙ ΔΙΑ ΒΙΟΥ ΜΑΘΗΣΗ, ΠΟΛΙΤΙΣΜΟΣ ΚΑΙ ΑΘΛΗΤΙΣΜΟΣ»**

**Ενδεικτικά έργα που είναι ενταγμένα και υλοποιούνται – ολοκληρώνονται κατά την τρέχουσα περίοδο στον τομέα**

**Έργα ΤοΠΣΑ (Τοπικών Συμφώνων Ανάπτυξης)**

- ΕΠΙΧΟΡΗΓΗΣΗ ΣΤΟ ΑΣ ΔΙΚΤΥΟ ΕΠΙΧΕΙΡΗΣΕΩΝ ΔΗΜΙΟΥΡΓΙΚΩΝ ΕΠΑΓΓΕΛΜΑΤΩΝ ΓΙΑ ΤΟ ΕΡΓΟ ΘΥΡΙΔΕΣ ΑΝΑΠΤΥΞΗΣ ΚΑΙ ΛΕΙΤΟΥΡΓΙΑΣ ΕΠΙΧΕΙΡΗΣΕΩΝ ΣΤΟ ΔΗΜΙΟΥΡΓΙΚΟ ΤΟΜΕΑ (Creativity Sector)
- ΔΙΚΤΥΟ ΕΣΟ ΔΕΛΤΑ ΓΙΑ ΑΞΙΟΠΟΙΗΣΗ ΤΩΝ ΠΕΡΙΒΑΛΛΟΝΤΙΚΩΝ, ΠΟΛΙΤΙΣΤΙΚΩΝ ΚΑΙ ΜΥΘΟΛΟΓΙΚΩΝ ΧΑΡΑΚΤΗΡΙΣΤΙΚΩΝ ΤΟΥ ΔΕΛΤΑ ΠΗΝΕΙΟΥ ΚΑΙ ΤΗΣ ΕΥΡΥΤΕΡΗΣ ΠΕΡΙΟΧΗΣ ΤΟΥ
- ΑΣ "ΥΠΟΔΟΧΗ" ΓΙΑ ΔΗΜΙΟΥΡΓΙΑ ΣΥΝΘΗΚΩΝ ΑΠΑΣΧΟΛΗΣΗΣ ΚΑΙ ΜΟΝΙΜΗΣ ΕΓΚΑΤΑΣΤΑΣΗΣ - ΚΑΤΟΙΚΙΑΣ ΣΤΗΝ ΠΕΡΙΟΧΗ ΠΑΡΕΜΒΑΣΗΣ
- ΑΣ ΓΙΑ ΠΡΟΩΘΗΣΗ - ΕΝΔΥΝΑΜΩΣΗ ΑΠΑΣΧ. ΝΕΩΝ ΑΝΕΡΓΩΝ ΣΤΟΝ ΞΕΝΟΔΟΧΕΙΑΚΟ ΚΛΑΔΟ
- ΤΟΥΡΙΣΤΙΚΗ ΑΝΑΠΤΥΞΗ ΚΑΙ ΑΠΑΣΧΟΛΗΣΗ: ΣΥΜΠΡΑΞΕΙΣ ΚΑΙ ΣΥΝΕΡΓΕΙΕΣ ΣΤΗΝ ΠΕ ΤΡΙΚΑΛΩΝ
- ΤΕΜΠΗ-ΑΝΑΠΤΥΞΙΑΚΗ ΣΥΜΠΡΑΞΗ ΦΙΛΟΚΤΗΤΗΣ
- ΕΝΙΣΧΥΣΗ ΤΗΣ ΤΟΠΙΚΗΣ ΕΠΙΧΕΙΡΗΜΑΤΙΚΟΤΗΤΑΣ ΜΕ ΤΗΝ ΛΕΙΤΟΥΡΓΙΑ ΠΟΛΥΔΥΝΑΜΟΥ ΘΕΜΑΤΙΚΟΥ-ΕΜΠΟΡΙΚΟΥ ΧΩΡΟΥ ΣΤΗΝ ΠΟΛΗ ΤΩΝ ΤΡΙΚΑΛΩΝ
- ΑΣ "ΣΥΜΠΟΛΙΤΕΙΑ ΑΠΑΣΧΟΛΗΣΗΣ" ΓΙΑ ΤΟ ΕΡΓΟ ΣΥΜΠΟΛΙΤΕΙΑ ΑΠΑΣΧΟΛΗΣΗΣ
- ΑΣ "ΣΥΝΕΠΙΧΕΙΡΕΙΝ ΣΤΗ ΑΓΙΑ" ΓΙΑ ΤΟΠΙΚΟ ΣΧΕΔΙΟ ΓΙΑ ΤΗΝ ΑΠΑΣΧΟΛΗΣΗ ΠΡΟΣΑΡΜΟΣΜΕΝΟ ΣΤΗΝ ΑΓΟΡΑ ΕΡΓΑΣΙΑΣ ΤΗΣ ΑΓΙΑΣ
- ΠΡΩΤΟΒΟΥΛΙΑ ΓΙΑ ΤΗΝ ΥΠΟΣΤΗΡΙΞΗ ΤΗΣ ΤΟΠΙΚΗΣ ΑΝΑΠΤΥΞΗΣ ΚΑΙ ΕΠΙΧΕΙΡΗΜΑΤΙΚΟΤΗΤΑΣ - ΘΥΡΙΔΕΣ ΕΠΙΧΕΙΡΗΜΑΤΙΚΟΤΗΤΑΣ
- ΤΟ ΚΟΙΝΟ ΤΩΝ ΘΕΤΤΑΛΩΝ
- ΑΣ ΓΙΑ ΤΗΝ ΕΝΔΥΝΑΜΩΣΗ ΤΗΣ ΕΠΙΧΕΙΡΗΜΑΤΙΚΗΣ ΓΕΩΡΓΙΑΣ ΣΤΗΝ ΠΕΡΙΟΧΗ ΤΗΣ ΘΕΣΣΑΛΙΑΣ ΓΙΑ ΤΟ ΕΡΓΟ ΟΛΟΚΛΗΡΩΜΕΝΟ ΤΟΠΙΚΟ ΣΧΕΔΙΟ ΑΥΞΗΣΗΣ ΤΗΣ ΑΠΑΣΧΟΛΗΣΗΣ ΣΤΗΝ ΘΕΣΣΑΛΙΑ ΜΕΣΑ ΑΠΟ ΤΗΝ ΕΝΔΥΝΑΜΩΣΗ ΤΗΣ ΕΠΙΧΕΙΡΗΜΑΤΙΚΗΣ ΓΕΩΡΓΙΑΣ ΚΑΙ ΤΗΣ ΧΡΗΣΗΣ ΝΕΩΝ ΤΕΧΝΟΛΟΓΙΩΝ
- ΑΕΙΦΟΡΙΚΗ ΑΝΑΠΤΥΞΗ ΤΡΙΚΑΛΩΝ
- ΚΑΙΝΟΤΟΜΙΚΕΣ ΔΡΑΣΕΙΣ ΓΙΑ ΤΗΝ ΑΝΑΠΤΥΞΗ ΚΑΙ ΑΠΑΣΧΟΛΗΣΗ ΣΤΟ ΔΗΜΟ ΤΥΡΝΑΒΟΥ
- ΕΡΓΑΣΙΕΣ - ΤΟΠΙΚΕΣ ΠΡΩΤΟΒΟΥΛΙΕΣ ΓΙΑ ΝΕΕΣ ΕΥΚΑΙΡΙΕΣ ΑΠΑΣΧΟΛΗΣΗΣ ΣΤΟ ΒΟΛΟ
- ΔΡΑΣΕΙΣ ΑΠΑΣΧΟΛΗΣΗΣ ΚΑΙ ΑΝΑΠΤΥΞΗΣ ΤΟΥ ΘΕΣΣΑΛΙΚΟΥ ΑΓΡΟΤΙΚΟΥ ΧΩΡΟΥ
- ΠΡΟΩΘΗΣΗ ΤΟΠΙΚΗΣ ΕΠΙΧΕΙΡΗΜΑΤΙΚΟΤΗΤΑΣ ΜΕΣΩ ΤΗΣ ΑΝΑΔΕΙΞΗΣ ΤΩΝ ΜΥΘΟΛΟΓΙΚΩΝ, ΠΟΛΙΤΙΣΤΙΚΩΝ ΚΑΙ ΠΕΡΙΒΑΛΛΟΝΤΙΚΩΝ ΣΤΟΙΧΕΙΩΝ ΤΗΣ ΕΛΑΣΣΟΝΑΣ
- ΔΡΑΣΕΙΣ ΕΠΙΧΕΙΡΗΜΑΤΙΚΗΣ ΚΑΙΝΟΤΟΜΙΑΣ ΚΑΙ ΑΠΑΣΧΟΛΗΣΗΣ
- ΕΥΦΥΕΙΣ ΕΚΚΙΝΗΣΕΙΣ
- ΤΟΠΙΚΕΣ ΔΡΑΣΕΙΣ ΓΙΑ ΤΗΝ ΠΑΡΑΓΩΓΗ ΚΑΙ ΠΡΟΩΘΗΣΗ ΓΕΩΡΓΙΚΩΝ ΠΡΟΙΟΝΤΩΝ ΣΤΟΥΣ ΔΗΜΟΥΣ ΦΑΡΣΑΛΩΝ ΚΑΙ ΤΕΜΠΩΝ
- ΔΡΑΣΕΙΣ ΓΙΑ ΤΗΝ ΑΝΑΠΤΥΞΗ ΚΑΙ ΑΠΑΣΧΟΛΗΣΗ ΣΤΙΣ Β.ΣΠΟΡΑΔΕΣ
- ΤΟΠΙΚΟ ΣΧΕΔΙΟ ΔΡΑΣΗΣ ΓΙΑ ΤΗΝ ΠΡΟΩΘΗΣΗ ΤΗΣ ΑΠΑΣΧΟΛΗΣΗΣ ΣΤΗ ΘΕΣΣΑΛΙΑ
- ΤΟΥΡΙΣΤΙΚΗ ΑΝΑΠΤΥΞΗ ΣΕ ΒΟΥΝΟ ΚΑΙ ΘΑΛΑΣΣΑ
- ΥΠΟΣΤΗΡΙΞΗ ΕΠΙΧΕΙΡΗΜΑΤΙΚΟΤΗΤΑΣ
- ΣΤΗΡΙΞΗ ΑΝΕΡΓΩΝ ΣΤΟΝ ΑΓΡΟΤΙΚΟ ΤΟΜΕΑ ΝΟΜΟΥ ΛΑΡΙΣΑΣ
- ΣΧΕΔΙΟ ΣΤΗΡΙΞΗΣ ΤΗΣ ΑΠΑΣΧΟΛΗΣΗΣ ΚΑΙ ΤΟΥΡΙΣΤΙΚΗΣ ΑΝΑΠΤΥΞΗΣ ΤΟΥ ΔΗΜΟΥ ΠΥΛΗΣ
- ΚΑΙΝΟΤΟΜΙΚΕΣ ΔΡΑΣΕΙΣ ΑΝΑΠΤΥΞΗΣ ΚΑΙ ΑΠΑΣΧΟΛΗΣΗΣ ΣΤΟ ΔΗΜΟ ΑΛΜΥΡΟΥ
- ΑΣ ΑΚΑΣΤΟΣ - ΥΠΟΣΤΗΡΙΞΗ ΑΝΕΡΓΩΝ ΘΕΣΣΑΛΙΑΣ ΓΙΑ ΔΗΜ ΚΟΙΝ ΣΥΝΕΤ ΕΠΙΧΕΙΡ ΠΑΡΑΓΩΓ ΣΚΟΠΟΥ ΓΙΑ ΤΟ ΕΡΓΟ ΑΚΑΣΤΟΣ-ΥΠΟΣΤΗΡΙΞΗ ΑΝΕΡΓΩΝ ΤΗΣ ΘΕΣΣΑΛΙΑΣ ΓΙΑ ΤΗ ΔΗΜΙΟΥΡΓΙΑ ΚΟΙΝΩΝΙΚΩΝ ΣΥΝΕΤΑΙΡΙΣΤΙΚΩΝ ΕΠΙΧΕΙΡΗΣΕΩΝ ΠΑΡΑΓΩΓΙΚΟΥ ΣΚΟΠΟΥ
- ΠΑΝΔΩΡΑ-ΥΠΟΣΤΗΡΙΞΗ ΑΝΕΡΓΩΝ ΓΥΝΑΙΚΩΝ ΓΙΑ ΤΗ ΔΗΜΙΟΥΡΓΙΑ ΚΟΙΝΩΝΙΚΩΝ ΣΥΝΕΤΑΙΡΙΣΤΙΚΩΝ ΕΠΙΧΕΙΡΗΣΕΩΝ ΚΟΙΝΩΝΙΚΗΣ ΦΡΟΝΤΙΔΑΣ
- ΕΠΙΧΕΙΡΗΜΑΤΙΚΟΤΗΤΑ - ΑΠΑΣΧΟΛΗΣΙΜΟΤΗΤΑ ΣΤΗΝ ΠΕΡΙΦΕΡΕΙΑΚΗ ΕΝΟΤΗΤΑ ΜΑΓΝΗΣΙΑΣ
- ΑΣ ΚΕΝΤΑΥΡΟΣ ΓΙΑ ΤΟ ΕΡΓΟ ΤΟΥΡΙΣΤΙΚΗ ΑΝΑΠΤΥΞΗ ΜΑΓΝΗΣΙΑΣ ΚΑΙ ΑΓΟΡΑ ΕΡΓΑΣΙΑΣ

**Επιχορήγηση - Χρηματοδότηση έργων ΙΑΤΡΟΚΟΙΝΩΝΙΚΑ ΚΕΝΤΡΑ Κέντρα για την προαγωγή της υγείας και την κοινωνική ενσωμάτωση ευπαθών κοινωνικών ομάδων**

- ΔΕΚΟΜΕΤ ΓΙΑ ΤΟ ΕΡΓΟ ΔΗΜΙΟΥΡΓΙΑ ΜΟΝΑΔΑΣ ΙΑΤΡΟ-ΚΟΙΝΩΝΙΚΟ ΚΕΝΤΡΟ ΓΙΑ ΤΣΙΓΓΑΝΟΥΣ ΣΤΗΝ ΠΕΡΙΟΧΗ ΚΗΓΑΚΙ ΤΟΥ ΔΗΜΟΥ ΤΡΙΚΚΑΙΩΝ
- ΔΗΜΟΤΙΚΗ ΚΟΙΝΟΦΕΛΗΣ ΕΠΙΧΕΙΡΗΣΗΣ ΛΑΡΙΣΑΣ ΓΙΑ ΤΟ ΕΡΓΟ ΔΗΜΙΟΥΡΓΙΑ ΜΟΝΑΔΑΣ ΙΑΤΡΟ-ΚΟΙΝΩΝΙΚΟ ΚΕΝΤΡΟ ΓΙΑ ΤΣΙΓΓΑΝΟΥΣ ΣΤΗΝ ΠΕΡΙΟΧΗ Ν. ΣΜΥΡΝΗ
- ΔΗΜ. ΚΟΙΝ. ΕΠΙΧΕΙΡ. ΦΑΡΣΑΛΩΝ ΓΙΑ ΤΟ ΕΡΓΟ ΔΗΜΙΟΥΡΓΙΑ ΜΟΝΑΔΑΣ ΙΑΤΡΟ-ΚΟΙΝΩΝΙΚΟ ΚΕΝΤΡΟ ΓΙΑ ΤΣΙΓΓΑΝΟΥΣ ΣΤΟ ΔΗΜΟ ΦΑΡΣΑΛΩΝ
- ΚΟΙΝ.ΔΗΜ. ΕΠΙΧ. Ν. ΙΩΝΙΑΣ ΓΙΑ ΤΟ ΕΡΓΟ ΔΗΜΙΟΥΡΓΙΑ ΜΟΝΑΔΑΣ ΙΑΤΡΟ-ΚΟΙΝΩΝΙΚΟ ΚΕΝΤΡΟ ΓΙΑ ΤΣΙΓΓΑΝΟΥΣ ΣΤΗΝ ΠΕΡΙΟΧΗ ΑΛΙΒΕΡΙ ΤΟΥ ΔΗΜΟΥ Ν.ΙΩΝΙΑΣ
- ΚΟΙΝ.ΔΗΜ. ΕΠΙΧ. Δ. ΤΥΡΝΑΒΟΥ ΓΙΑ ΤΟ ΕΡΓΟ ΔΗΜΙΟΥΡΓΙΑ ΜΟΝΑΔΑΣ ΙΑΤΡΟ-ΚΟΙΝΩΝΙΚΟ ΚΕΝΤΡΟ ΓΙΑ ΤΣΙΓΓΑΝΟΥΣ ΣΤΗΝ ΠΕΡΙΟΧΗ ΚΡΙΤΗΡΙ
- ΔΕΜΚΑΝΑΕΣ ΣΟΦΑΔΩΝ ΓΙΑ ΤΟ ΕΡΓΟ ΔΗΜΙΟΥΡΓΙΑ ΜΟΝΑΔΑΣ ΙΑΤΡΟ-ΚΟΙΝΩΝΙΚΟ ΚΕΝΤΡΟ ΓΙΑ ΤΣΙΓΓΑΝΟΥΣ ΣΤΗΝ ΠΕΡΙΟΧΗ ΤΟΥ ΔΗΜΟΥ ΣΟΦΑΔΩΝ
- ΔΟΥΚ ΒΟΛΟΥ ΓΙΑ ΤΟ ΕΡΓΟ ΔΗΜΙΟΥΡΓΙΑ ΜΟΝΑΔΑΣ ΙΑΤΡΟ-ΚΟΙΝΩΝΙΚΟ ΚΕΝΤΡΟ ΓΙΑ ΤΣΙΓΓΑΝΟΥΣ ΣΤΗΝ ΠΕΡΙΟΧΗ ΑΓΙΑΣ ΠΑΡΑΣΚΕΥΗΣ ΤΟΥ ΔΗΜΟΥ
- ΑΝΑΠΤΥΞΙΑΚΗΣ ΚΑΡΔΙΤΣΑΣ (ΑΝ-ΚΑ) ΑΕ ΓΙΑ ΤΟ ΕΡΓΟ:"ΙΑΤΡΟ-ΚΟΙΝΩΝΙΚΟ ΚΕΝΤΡΟ ΓΙΑ ΤΣΙΓΓΑΝΟΥΣ" ΣΤΗΝ ΠΕΡΙΟΧΗ ΤΟΥ ΔΗΜΟΥ ΚΑΡΔΙΤΣΑΣ

**Επιχορήγηση - Χρηματοδότηση έργων εκπαίδευσης και κατάρτισης**

- Έργα για την προμήθεια εξοπλισμού σχολικών μονάδων με δικαιούχους τους Δήμους

- Έργα ανέγερσης και εκσυγχρονισμού σχολείων
- Έργα ανέγερσης και εκσυγχρονισμού γυμναστηρίων
- Έργα εισαγωγής καινοτομικών εφαρμογών στο χώρο της υγείας μέσω συγχρηματοδοτούμενων προγραμμάτων (πχ RENEWING HEALTH, UNITEDFORHEALTH -INTERPEFGK)

## **Δ/σεις της Περιφέρειας Θεσσαλίας που δραστηριοποιούνται στον τομέα**

### **Γενική Διεύθυνση Δημόσιας Υγείας και κοινωνικής μέριμνας**

#### **Τμήματα Κοινωνικής μέριμνας**

- Διατροφικό Επίδομα (νεφροπαθών & μεταμοσχευμένων).
- Χορήγηση άδειας άσκησης επαγγέλματος Κοινωνικού Λειτουργού.
- Οποιαδήποτε διοικητική πράξη και ενέργεια αφορά
  - Αθλητικά Σωματεία.
  - Πολιτιστικούς Συλλόγους.
  - Παιδικές Εξοχές (κατασκηνώσεις).
  - Πρόνοιακά ιδρύματα (ΚΑΑ – ΣΥΔ – ΜΦΗ κλπ.) την Παιδική Προστασία (ΚΔΑΠ – ΚΔΑΠ ΑΜΕΑ κ.λπ.).
  - Συνδιοργάνωση εκδηλώσεων.
  - Ιδιωτικά Γυμναστήρια και Ιδιωτικές Σχολές Εκμάθησης Αθλημάτων.
  - Χορήγηση Άδειας Διεξαγωγής Αθλητικής Συνάντησης.
  - Ενέργειες συμμετοχής ενδιαφερόμενων σε πρόγραμμα κατασκηνώσεων λουτροθεραπείας – πηλοθεραπείας για ηλικιωμένα άτομα και ΑΜΕΑ.
- Δελτία μετακίνησης ΑμεΑ καθώς και την έκδοση – θεώρησή τους.

#### **Τμήματα Δημόσιας Υγείας:**

- Οποιαδήποτε διοικητική πράξη και ενέργεια αφορά τις:
  - Ιδιωτικές Κλινικές.
  - Μονάδες Χρόνιας Αιμοκάθαρσης.
  - Ακτινολογικά εργαστήρια και εργαστήρια Πυρηνικής Ιατρικής
  - Ιοντίζουσες ακτινοβολίες σε Οδοντιατρεία
  - Διαιτολογικά γραφεία
  - Μονάδες Αδυνατίσματος και τις Διαιτολογικές Μονάδες.
  - Εργαστήρια Φυσικοθεραπείας
  - Οδοντοτεχνικά Εργαστήρια
  - Καταστήματα Οπτικών Ειδών και τμήματα Φακών Επαφής
- Εφαρμογή όλων των προγραμμάτων Δημόσιας Υγιεινής (εμβολιασμοί, πρόληψη λοιμωδών νόσων και αφροδίσιων νοσημάτων) και η μέριμνα εφαρμογής των μέτρων για την προστασία της Δημόσιας Υγείας.
- Επιδημιολογικές έρευνες, διερεύνηση και επιδημιολογική επιτήρηση, στατιστική ταξινόμηση της πρόληψης και καταπολέμησης των συνήθων Λοιμωδών νοσημάτων, των κοινωνικών νοσημάτων, των ζωοανθρωπονόσων.
- Προγράμματα καταπολέμησης εντόμων υγειονομικής σημασίας.
- Ενημέρωση της Αστυνομικής Αρχής και της Κτηνιατρικής Υπηρεσίας για παρακολούθηση των ζώων υπόπτων λύσσας σε περίπτωση δήγματος σε ανθρώπους και εφαρμογή αντιλυσσικής αγωγής σε ανθρώπους σε περίπτωση δήγματος από αδέσποτα και ύποπτα για λύσσα ζώα.
- Προγράμματα Αγωγή Υγείας του γενικού πληθυσμού και ειδικών ομάδων (επισκέψεις σε σχολεία, εργοστάσια, Δήμους, Δ. Διαμερίσματα και οργανωμένες ομάδες πληθυσμού για ενημέρωση μαθητών – γονέων, νέων, γυναικών, ηλικιωμένων, σχετικά με την πρόληψη και μετάδοση λοιμωδών νοσημάτων σε συνεργασία με άλλους φορείς).
- Προγραμμάτων υγείας για την πρόληψη των ατομικών παραγόντων κινδύνου χρόνιων νοσημάτων, δραστηριοτήτων για την προώθηση του οικογενειακού προγραμματισμού, πρόληψης και προαγωγής της ψυχικής υγείας πρόληψης χρήσης εξαρτησιογόνων ουσιών, προστασίας του πληθυσμού από ατυχήματα, σχολικής Υγιεινής και ελέγχου οπτικής και ακουστικής οξύτητας, ορθοπεδικών και οδοντιατρικών προβλημάτων σε όλες τις βαθμίδες της εκπαίδευσης, κυτταρολογικής εξέτασης και μαστογραφίας σε γυναίκες. Συνεργασία για τα παραπάνω με Δήμους και Μονάδες Υγείας.
- Διενέργεια πάσης φύσης εμβολιασμών που εφαρμόζονται από το Εθνικό Πρόγραμμα των εμβολιασμών σε μεμονωμένα ανασφάλιστα άτομα και σε οργανωμένες μειονεκτικές ομάδες (π.χ. μετακινούμενοι πληθυσμοί Τσιγγάνων, μαθητές κλπ.).
- Καταγραφή, παρακολούθηση και στατιστική ταξινόμηση των λοιμωδών νοσημάτων και διενέργεια πάσης φύσης εμβολιασμών.

#### **Ενέργειες που καθορίζονται από τις ακόλουθες επιτροπές:**

- Πιστοποίησης Ελέγχου ιδιωτικών γυμναστηρίων
- Συμβουλίου Θεάτρου, κινηματογράφου και κέντρων διασκέδασης (άδειες )

- Ελέγχου παιδικών σταθμών (συνεργασία με δήμους)
- Ελέγχου παιδικών κατασκηνώσεων (συνεργασία με δήμους)
- Κέντρα δημιουργικής απασχόλησης - τμήμα κοινωνικής μεριμνάς
- Εφαρμογή προγραμμάτων παιδικής προστασίας - (συνεργασία με την αποκεντρωμένη διοίκηση Θεσσαλίας- Στ.Ελλάδας)
- Λειτουργία ωδείου και μουσικής σχολής (συνεργασία με την αποκεντρωμένη διοίκηση Θεσσαλίας- Στ.Ελλάδας)
- Κέντρα φροντίδας ηλικιωμένων

## **Διεύθυνση Δια Βίου Μάθησης, Απασχόλησης, Εμπορίου κ Τουρισμού**

### **Τμήματα Υποστήριξης κ Εκπαίδευσης**

- Η θέσπιση βραβείων, χορηγιών και άλλων μέσων
- Η έγκριση της αδελφοποίησης σχολείων της χώρας με σχολεία της αλλοδαπής, της συνεργασίας αυτών, καθώς και της συμμετοχής μαθητών σε διεθνείς μαθητικές συναντήσεις
- Η διακοπή μαθημάτων λόγω έκτακτων συνθηκών ή επιδημικής νόσου στη χωρική αρμοδιότητα της Περιφέρειας
- Η χορήγηση αδειών ίδρυσης και λειτουργίας Ανώτερων Σχολών Δραματικής Τέχνης, Χορού και Κινηματογράφου, κατά την κείμενη νομοθεσία.

### **Τμήματα Δια Βίου Μάθησης κ Παιδείας**

- Η υποστήριξη των συλλογικών οργάνων της Περιφέρειας στην εκπόνηση, παρακολούθηση και αξιολόγηση της εφαρμογής του περιφερειακού προγράμματος διά βίου μάθησης, το οποίο περιλαμβάνει επενδύσεις, προγράμματα ή επιμέρους δράσεις επαγγελματικής κατάρτισης και γενικότερα δράσεις εφαρμογής της δημόσιας πολιτικής διά βίου μάθησης σε περιφερειακό επίπεδο.
- Η υποστήριξη των συλλογικών οργάνων της Περιφέρειας στην έρευνα της αγοράς εργασίας της Περιφέρειας, την ιεράρχηση των ειδικοτήτων επαγγελματικής κατάρτισης που πρέπει να λειτουργήσουν στα Ινστιτούτα Επαγγελματικής Κατάρτισης (Ι.Ε.Κ.), στα Κέντρα Επαγγελματικής Κατάρτισης (Κ.Ε.Κ.) και γενικότερα στις σχολές επαγγελματικής κατάρτισης και τη σύνδεση της παρεχόμενης επαγγελματικής κατάρτισης με τις αναπτυξιακές ανάγκες και δυνατότητες της Περιφέρειας.
- Η διοικητική υποστήριξη της λειτουργίας και διαχείρισης των δημοσίων Ι.Ε.Κ. και των Κ.Ε.Κ. της περιφέρειας.
- Η συγκρότηση και η μέριμνα για τη λειτουργία των υφιστάμενων Νομαρχιακών Επιτροπών Λαϊκής Επιμόρφωσης (Ν.Ε.Λ.Ε.), καθώς και η διαχείριση των λογαριασμών τους, που τηρούνται στην Τράπεζα της Ελλάδος.

### **Τεχνικές Υπηρεσίας Περιφέρειας και Περιφερειακών Ενοτήτων**

- Κατασκευή Σχολείων και λοιπών Υποδομών Εκπαίδευσης
- Κατασκευή Υποδομών Υγείας και Πρόνοιας
- Κατασκευή και Εκσυγχρονισμός Αθλητικών Εγκαταστάσεων

### **Δ/ση Αναπτυξιακού Προγραμματισμού**

- Προγραμματισμός έργων και δράσεων Περιφέρειας Θεσσαλίας.
- Διασφάλιση χρηματοδοτικών πόρων.
- Χρηματοδότηση έργων.

### **Διαχειριστική Αρχή Π.Ε.Π. Θεσσαλίας**

- Προγραμματισμός και Ένταξη Νέων Έργων στο Περιφερειακό Επιχειρησιακό Πρόγραμμα
- Παρακολούθηση και Διαχείριση έργων
- Έλεγχος έργων
- Δημοσιότητα του Προγράμματος, Υποστήριξη της Υπηρεσίας και των Τελικών Δικαιούχων

### **Περιφερειακό Ταμείο Ανάπτυξης Θεσσαλίας**

- Διαχείριση του Προγράμματος Δημοσίων Επενδύσεων και πληρωμές των Συγχρηματοδοτούμενων και Εθνικών Έργων
- Τμήμα Εφαρμογής Προγραμμάτων
  - **Europe direct:** Κέντρο ευρωπαϊκής πληροφόρησης της Περιφέρειας Θεσσαλίας

### **ΕΚΠΟΛ – Εταιρεία Κοινωνικής Παρέμβασης και Πολιτισμού**

Η ΕΚΠΟΛ είναι Νομικό πρόσωπο της Περιφέρειας Θεσσαλίας, που λειτουργεί με στόχο:

- Την έρευνα, καταγραφή, διάγνωση και ιεράρχηση κοινωνικών προβλημάτων
- Την προστασία ευπαθών ομάδων πληθυσμού μέσω προγραμμάτων (πρωτογενούς- δευτερογενούς- τριτογενούς) πρόληψης.

- Την ενσωμάτωση «ειδικών» ομάδων πληθυσμού (ΑΜΕΑ) στο κοινωνικό γίνεσθαι (Εξάλειψη του κοινωνικού αποκλεισμού).
- Την εφαρμογή προγραμμάτων καταπολέμησης της χρήσης τοξικών ουσιών (ψυχοδραστικές ουσίες και αλκοόλ).
- Την εφαρμογή προγραμμάτων προστασίας ηλικιωμένων.
- Την εφαρμογή προγραμμάτων ψυχοκοινωνικής στήριξης σε παιδιά και εφήβους με παραπτωματική συμπεριφορά.
- Την εφαρμογή προγραμμάτων προαγωγής υγείας (σωματικής και ψυχικής) του γενικού πληθυσμού.
- Την ευαισθητοποίηση των πολιτών με στόχο την ενεργοποίησή τους σε θέματα κοινωνικής πρόνοιας - αλληλεγγύης, μέσω επιμορφωτικών προγραμμάτων.
- Την προώθηση και υλοποίηση προγραμμάτων ένταξης της νεολαίας στην παραγωγική και αναπτυξιακή διαδικασία του τόπου.

#### **ΔΡΑΣΕΙΣ ΑΛΛΩΝ ΦΟΡΕΩΝ ΠΟΥ ΕΚΤΕΛΟΥΝΤΑΙ ΣΤΗΝ ΠΕΡΙΟΧΗ ΚΑΙ ΕΠΗΡΕΑΖΟΥΝ ΤΟ ΕΠΙΧΕΙΡΗΣΙΑΚΟ ΠΡΟΓΡΑΜΜΑ ΤΗΣ ΠΕΡΙΦΕΡΕΙΑΣ**

- Παράρτημα Ινστιτούτο Εργασίας της Γ.Σ.Ε.Ε. με συμβουλευτικές, και εκπαιδευτικές δράσεις για τους εργαζόμενους που είναι μέλη της Γ.Σ.Ε.Ε. (Λάρισα)
- Αναπτυξιακό Κέντρο Θεσσαλίας με στόχο την ανάπτυξη και εφαρμογή του Εθνικού Συστήματος Πιστοποίησης της Συνεχιζόμενης Επαγγελματικής Κατάρτισης, η παροχή συμβουλευτικών υπηρεσιών σε διάφορους επιχειρηματικούς τομείς και η εφαρμογή διάφορων ευρωπαϊκών προγραμμάτων στο πλαίσιο του Προγράμματος Δια Βίου Μάθησης (Τρίκαλα)
- Ινστιτούτο Ανάπτυξης και Απασχόλησης που είναι πιστοποιημένο κέντρο δια βίου μάθησης και δραστηριοποιείται στο χώρο της διαχείρισης ανθρωπίνων πόρων και της επαγγελματικής κατάρτισης (Βόλος)
- Δήμοι της Περιφέρειας Θεσσαλίας
- Αποκεντρωμένη Διοίκηση Θεσσαλίας και Στ.Ελλάδας
- Υπουργείο Πολιτισμού, Παιδείας και Θρησκευμάτων
- Υπουργείο Υγείας και Κοινωνικών Ασφαλίσεων
- Υπουργείο Εργασίας

#### **ΒΑΣΙΚΕΣ ΣΥΝΕΡΓΑΣΙΕΣ**

- Δήμοι της Περιφέρειας Θεσσαλίας
- Αποκεντρωμένη Διοίκηση Θεσσαλίας και Στ.Ελλάδας
- Υπουργείο Πολιτισμού, Παιδείας και Θρησκευμάτων
- Υπουργείο Υγείας και Κοινωνικών Ασφαλίσεων
- Υπουργείο Εργασίας

## 1.1.4. Η περιοχή της Περιφέρειας και οι κάθετες υπηρεσίες στο θεματικό τομέα «Οικονομία και απασχόληση».

### Ακαθάριστη προστιθέμενη αξία κατά κλάδο

(Στοιχεία σε εκ.€)

	Γεωργία, δασοκομία και αλιεία	Γεωργία, δασοκομία και αλιεία	Ορυχεία, λατομεία, βιομηχανία κλπ.(1)	Ορυχεία, λατομεία, βιομηχανία κλπ.(1)	Εκ των οποίων Μεταποίηση	Εκ των οποίων Μεταποίηση	Κατασκευές	Κατασκευές
Περιφέρειες και νομοί	2008*	2011*	2008*	2011*	2008*	2011*	2008*	2011*
<b>Θεσσαλία</b>	824	783	1.463	1.330	1.296	1.181	920	219
Καρδίτσα	100	110	44	62	27	36	174	59
Λάρισα	510	461	434	462	338	395	354	76
Μαγνησία	126	120	859	643	821	609	206	43
Τρίκαλα	88	92	126	163	110	142	187	41
	5	5	6	6	7	7	8	8

	Χονδρικό και λιανικό εμπόριο κλπ (2)	Χονδρικό και λιανικό εμπόριο κλπ (2)	Ενημέρωση και επικοινωνία	Ενημέρωση και επικοινωνία	Χρημ/ικές και ασφ/κές δραστ/τες	Χρημ/ικές και ασφ/κές δραστ/τες	Διαχ/ση ακίνητης περιουσίας	Διαχ/ση ακίνητης περιουσίας
Περιφέρειες και νομοί	2008*	2011*	2008*	2011*	2008*	2011*	2008*	2011*
<b>Θεσσαλία</b>	2.614	1.843	150	153	254	250	1.060	1.135
Καρδίτσα	300	215	3	5	30	23	140	150
Λάρισα	870	570	113	110	113	114	499	530
Μαγνησία	1.074	793	4	6	69	68	246	265
Τρίκαλα	370	265	30	33	41	44	176	189

	Επαγγ/κές επιστ/κές και τεχνικές, διοικητικές δραστ/τες.	Επαγγ/κές επιστ/κές και τεχνικές, διοικητικές δραστ/τες.	Δημόσια διοίκηση, Εκπαίδευση Υγεία κλπ (3)	Δημόσια διοίκηση, Εκπαίδευση Υγεία κλπ (3)	Τέχνες, διασκέδαση ψυχαγωγία κλπ. (4)	Τέχνες, διασκέδαση ψυχαγωγία κλπ. (4)	Συνολική ακαθάριστη προστιθέμενη αξία	Συνολική ακαθάριστη προστιθέμενη αξία
Περιφέρειες και νομοί	2008*	2011*	2008*	2011*	2008*	2011*	2008*	2011*
<b>Θεσσαλία</b>	364	316	2.283	2.233	405	437	<b>10.337</b>	<b>8.699</b>
Καρδίτσα	33	14	286	256	55	50	<b>1.165</b>	<b>944</b>
Λάρισα	175	141	1.012	992	142	151	<b>4.222</b>	<b>3.608</b>
Μαγνησία	93	96	657	661	140	132	<b>3.473</b>	<b>2.827</b>
Τρίκαλα	63	66	328	324	68	104	<b>1.476</b>	<b>1.320</b>

### Πηγή ΕΛΣΤΑΤ 2011

(1) όπως: παροχή ηλεκτρικού ρεύματος, φυσικού αερίου, ατμού, κλιματισμού και νερού, επεξεργασία λυμάτων, διαχείριση αποβλήτων και δραστηριότητες εξυγίανσης

(2) όπως: επισκευή μηχανοκίνητων οχημάτων και μοτοσικλετών, μεταφορές και αποθήκευση, δραστηριότητες υπηρεσιών παροχής καταλύματος και υπηρεσιών εστίασης

(3) όπως: άμυνα, υποχρεωτική κοινωνική ασφάλιση, κοινωνική μέριμνα

(4) όπως: άλλες δραστηριότητες παροχής υπηρεσιών, δραστηριότητες νοικοκυριών ως εργοδοτών, μη διαφοροποιημένες δραστηριότητες νοικοκυριών που αφορούν την παραγωγή αγαθών και υπηρεσιών για ίδια χρήση, δραστηριότητες ετερόδικων οργανισμών και φορέων

**Απασχόληση ανά τομέα** (στοιχεία ΕΛΣΤΑΤ 2008 και 2012 σε 000 άτομα)

<b>ΤΟΜΕΑΣ</b>	<b>2008</b>	<b>2012</b>
Πρωτογενής τομέας* (γεωργία, κτηνοτροφία, αλιεία)	63,7	61,7
Δευτερογενής τομέας (κατασκευές, βιομηχανία κλπ)	59,6	40,6
Τριτογενής τομέας (Εμπόριο, Τουρισμός, Δημόσια Διοίκηση κλπ Υπηρεσίες)	193,7	168,1
Σύνολο Απασχόλησης Θεσσαλίας	317,0	270,4

\*πλην ορυχείων – λατομείων που συνυπολογίζονται στον δευτερογενή τομέα

**Αγροτική Δραστηριότητα**

<b>Ημερομηνία Καταγραφής</b>		<b>ΛΑΡΙΣΑ</b>	<b>ΤΡΙΚΑΛΑ</b>	<b>ΜΑΓΝΗΣΙΑ</b>	<b>ΚΑΡΔΙΤΣΑ</b>	<b>ΣΥΝΟΛΑ</b>
<b>Καλλιεργήσιμη Έκταση σε στρ.</b> (Πηγή: ΟΠΕΚΕΠΕ)						
<b>2012</b>		2.215.400	492.355	634.070	903.270	<b>4.245.095</b>
<b>Επιχειρήσεις Επεξεργασίας Αγροτικών Προϊόντων</b> (Πηγή: Δση Αγροτικής Οικονομίας)						
<b>2014</b>	Ελαιοτριβεία	13	6	32		<b>51</b>
	Πυρηνουργεία	1		1		<b>2</b>
	Τυποποιητήρια – συσκευαστήρια ελαιόλαδου			3		<b>3</b>
	Βρώσιμες ελιές	7	0	13	0	<b>20</b>
	Εκκοκκιστήρια	5	3		3	<b>11</b>
	Αλευροβιομηχανίες	6	11	7	1	<b>25</b>
	Οινοποιεία	25	6	5	11	<b>47</b>
	Τυποποιητήρια – συσκευαστήρια ξηρών καρπών	4		3		<b>7</b>
	Μονάδες παραγωγής ζωοτροφών	35	26	2	6	<b>69</b>
	Βιομηχανίες επεξεργασίας τομάτας	6		1	2	<b>9</b>
	Μεταποίηση οπωρ/κων	8	7	19		<b>34</b>
	Ψυκτικοί χώροι οπωρ/κων	33	16		5	<b>54</b>
	Συσκευαστήρια οπωρ/κων	29	9			<b>38</b>
	Βιομηχανία ζυμαρικών	1				<b>1</b>
	Επεξεργασία οσπρίων	4	1	1	1	<b>7</b>
	Επεξεργασία βαμβακόσπορου	1				<b>1</b>
	Επιχειρήσεις πολλαπ/κου υλικού	3		2	1	<b>6</b>
<b>ΣΥΝΟΛΑ</b>	<b>181</b>	<b>85</b>	<b>89</b>	<b>30</b>	<b>385</b>	

**Κτηνοτροφική Δραστηριότητα** (Πηγή: Δση Αγροτικής Οικονομίας)

<b>Ημερομηνία Καταγραφής</b>		<b>ΛΑΡΙΣΑ</b>	<b>ΤΡΙΚΑΛΑ</b>	<b>ΜΑΓΝΗΣΙΑ</b>	<b>ΚΑΡΔΙΤΣΑ</b>	<b>ΣΥΝΟΛΑ</b>
<b>Ζωικός Πληθυσμός</b>						
<b>2012</b>		2.019.521	785.718	314.627	363.015	<b>3.482.881</b>
<b>Επιχειρήσεις Επεξεργασίας Κτηνοτροφικών Προϊόντων</b>						
<b>2014</b>	ΣΦΑΓΕΙΑ	4	3	3	3	<b>13</b>
<b>2014</b>	ΚΡΕΑΤΟΣ	21	8	11	10	<b>50</b>
<b>2014</b>	ΓΑΛΑΚΤΟΣ	45	15	20	7	<b>87</b>
<b>2014</b>	ΖΥΠ	10	3	2	4	<b>19</b>
<b>2014</b>	ΛΟΪΠΕΣ	13	6	13	1	<b>33</b>
	<b>ΣΥΝΟΛΑ</b>	<b>93</b>	<b>35</b>	<b>49</b>	<b>25</b>	<b>202</b>



**Αλιεία/Ιχθυοκαλλιέργεια** (Πηγή: Δση Αγροτικής Οικονομίας)

Ημερομηνία Καταγραφής		ΛΑΡΙΣΑ	ΤΡΙΚΑΛΑ	ΜΑΓΝΗΣΙΑ	ΚΑΡΔΙΤΣΑ	ΣΥΝΟΛΑ
<b>Αλιευτικά Σκάφη</b>						
<b>2014</b>	Επαγγελματικά αλιευτικά σκάφη θαλάσσιας αλιείας	127		970		<b>1097</b>
	Επαγγελματικά σκάφη αλιείας εσωτερικών υδάτων	2			5	<b>7</b>
<b>Ιχθυόσκαλες</b>						
<b>2014</b>	1 η οποία δεν λειτουργεί ακόμη			1		
<b>Μονάδες Ιχθυοκαλλιέργειας</b>						
<b>2014</b>	Μονάδες θαλάσσιας ιχθυοκαλλιέργειας			2		<b>2</b>
	Μονάδες ιχθυοκαλλιέργειας εσωτερικών υδάτων		6	1	3	<b>10</b>
	Δημόσια Ιχθυοτροφείο	1				<b>1</b>

**Δραστηριότητες Τουρισμού/Υπηρεσίες** (Πηγή: ΕΟΤ - Καταγραφή 2014)

<b>Ξενοδοχεία/Καταλύματα 5***** (κλίνες)</b>						
ΧΕΡΣΑΙΑ ΜΑΓΝΗΣΙΑ	ΣΠΟΡΑΔΕΣ	ΜΑΓΝΗΣΙΑ ΣΥΝΟΛΟ	ΛΑΡΙΣΑ	ΤΡΙΚΑΛΑ	ΚΑΡΔΙΤΣΑ	
449	1.055	1.504	429	79	277	2.289
<b>Ξενοδοχεία/Καταλύματα 4**** (κλίνες)</b>						
ΧΕΡΣΑΙΑ ΜΑΓΝΗΣΙΑ	ΣΠΟΡΑΔΕΣ	ΜΑΓΝΗΣΙΑ ΣΥΝΟΛΟ	ΛΑΡΙΣΑ	ΤΡΙΚΑΛΑ	ΚΑΡΔΙΤΣΑ	
1.383	1.869	3.252	0	992	217	4.461
<b>Ξενοδοχεία/Καταλύματα 3*** (κλίνες)</b>						
ΧΕΡΣΑΙΑ ΜΑΓΝΗΣΙΑ	ΣΠΟΡΑΔΕΣ	ΜΑΓΝΗΣΙΑ ΣΥΝΟΛΟ	ΛΑΡΙΣΑ	ΤΡΙΚΑΛΑ	ΚΑΡΔΙΤΣΑ	
1.750	1.936	3.686	921	1.674	482	6.763
<b>Ξενοδοχεία/Καταλύματα 2** (κλίνες)</b>						
ΧΕΡΣΑΙΑ ΜΑΓΝΗΣΙΑ	ΣΠΟΡΑΔΕΣ	ΜΑΓΝΗΣΙΑ ΣΥΝΟΛΟ	ΛΑΡΙΣΑ	ΤΡΙΚΑΛΑ	ΚΑΡΔΙΤΣΑ	
3.368	4.291	7.659	905	715	662	9.941
<b>Ξενοδοχεία/Καταλύματα 1* (κλίνες)</b>						
ΧΕΡΣΑΙΑ ΜΑΓΝΗΣΙΑ	ΣΠΟΡΑΔΕΣ	ΜΑΓΝΗΣΙΑ ΣΥΝΟΛΟ	ΛΑΡΙΣΑ	ΤΡΙΚΑΛΑ	ΚΑΡΔΙΤΣΑ	
1.149	1.222	2.371	398	310	332	3.411
<b>ΠΑΛΑΙΑ ΚΑΤΗΓΟΡΙΑ Α'Α'</b>						
ΧΕΡΣΑΙΑ ΜΑΓΝΗΣΙΑ	ΣΠΟΡΑΔΕΣ	ΜΑΓΝΗΣΙΑ ΣΥΝΟΛΟ	ΛΑΡΙΣΑ	ΤΡΙΚΑΛΑ	ΚΑΡΔΙΤΣΑ	
207	0	207	0	10	18	235
<b>ΠΑΛΑΙΑ ΚΑΤΗΓΟΡΙΑ Α'</b>						
ΧΕΡΣΑΙΑ ΜΑΓΝΗΣΙΑ	ΣΠΟΡΑΔΕΣ	ΜΑΓΝΗΣΙΑ ΣΥΝΟΛΟ	ΛΑΡΙΣΑ	ΤΡΙΚΑΛΑ	ΚΑΡΔΙΤΣΑ	
976	81	1.057	0	40	60	1.157
<b>ΠΑΛΑΙΑ ΚΑΤΗΓΟΡΙΑ Β'</b>						
ΧΕΡΣΑΙΑ ΜΑΓΝΗΣΙΑ	ΣΠΟΡΑΔΕΣ	ΜΑΓΝΗΣΙΑ ΣΥΝΟΛΟ	ΛΑΡΙΣΑ	ΤΡΙΚΑΛΑ	ΚΑΡΔΙΤΣΑ	
305	0	305	0	0	0	305
<b>9.587</b>	<b>10.454</b>	<b>20.041</b>	<b>2.653</b>	<b>3.820</b>	<b>2.048</b>	<b>28.257</b>

Ημερομηνία Καταγραφής	Ξενοδοχειακό και λοιπό δυναμικό Θεσσαλίας – σύνολο κλίνες (ΞΕΝΟΔΟΧΕΙΑ, ΕΝΟΙΚΙΑΖΟΜΕΝΑ ΔΩΜΑΤΙΑ, ΒΙΛΛΕΣ)				
2014	ΜΑΓΝΗΣΙΑ	ΛΑΡΙΣΑ	ΤΡΙΚΑΛΑ	ΚΑΡΔΙΤΣΑ	ΣΥΝΟΛΑ
	58.093	5.825	5.032	3.057	72.007

Τουριστικά κάμπινγκ				
Ημερομηνία Καταγραφής		ΑΡ. ΕΠΙΧ/ΩΝ	ΑΡ. ΘΕΣΕΩΝ	ΑΡ. ΑΤΟΜΩΝ
2014	ΜΑΓΝΗΣΙΑ	8	535	1.605
	ΛΑΡΙΣΑ	2	172	516
	ΤΡΙΚΑΛΑ	5	259	932
	ΚΑΡΔΙΤΣΑ	0	0	0
	ΣΥΝΟΛΑ	15	966	3.053

Ημερομηνία Καταγραφής	Τουριστικά γραφεία						
2014	ΧΕΡΣΑΙΑ ΜΑΓΝΗΣΙΑ	ΣΠΟΡΑΔΕΣ	ΜΑΓΝΗΣΙΑ	ΛΑΡΙΣΑ	ΤΡΙΚΑΛΑ	ΚΑΡΔΙΤΣΑ	ΣΥΝΟΛΟ
	43	25	68	54	26	9	157
	<b>Rent a car</b>						
	ΧΕΡΣΑΙΑ ΜΑΓΝΗΣΙΑ	ΣΠΟΡΑΔΕΣ	ΜΑΓΝΗΣΙΑ	ΛΑΡΙΣΑ	ΤΡΙΚΑΛΑ	ΚΑΡΔΙΤΣΑ	ΣΥΝΟΛΟ
	10	42	52	0	3	0	55
	<b>Rent a moto</b>						
	ΧΕΡΣΑΙΑ ΜΑΓΝΗΣΙΑ	ΣΠΟΡΑΔΕΣ	ΜΑΓΝΗΣΙΑ	ΛΑΡΙΣΑ	ΤΡΙΚΑΛΑ	ΚΑΡΔΙΤΣΑ	ΣΥΝΟΛΟ
	1	33	34	0	1	0	35
	<b>Τουριστικές Επιχειρήσεις Οδικών Μεταφορών (ΤΕΟΜ)</b>						
	ΧΕΡΣΑΙΑ ΜΑΓΝΗΣΙΑ	ΣΠΟΡΑΔΕΣ	ΜΑΓΝΗΣΙΑ	ΛΑΡΙΣΑ	ΤΡΙΚΑΛΑ	ΚΑΡΔΙΤΣΑ	ΣΥΝΟΛΟ
	23	6	29	0	9	5	43
	<b>Τουριστικό λεωφορείο ΤΕΟΜ Ή Τουριστικό γραφείο</b>						
			ΜΑΓΝΗΣΙΑ	ΛΑΡΙΣΑ	ΤΡΙΚΑΛΑ	ΚΑΡΔΙΤΣΑ	ΣΥΝΟΛΟ
			45	63	23	14	145
<b>Τουριστικό κατάστημα</b>							
		ΜΑΓΝΗΣΙΑ	ΛΑΡΙΣΑ	ΤΡΙΚΑΛΑ	ΚΑΡΔΙΤΣΑ	ΣΥΝΟΛΟ	
		73	0	50	2	125	

Χιονοδρομικά Κέντρα (Ολικό μήκος πιστών)				
Ημερομηνία Καταγραφής	ΝΟΜΟΣ	ΟΝΟΜΑΣΙΑ	ΣΥΝΟΛΟ ΠΙΣΤΩΝ	ΟΛΙΚΟ ΜΗΚΟΣ
2014	ΜΑΓΝΗΣΙΑ	Χιονοδρομικό Πηλίου - Αγριόλευκες	7	(500,1035-200-200,500,1050,1350,2100-120,5000) = <b>12.055</b>
	ΤΡΙΚΑΛΑ	Χιονοδρομικό κέντρο Πετρουλίου	3	(1350,400,80) = <b>1.830</b>
	ΛΑΡΙΣΑΣ	Χιονοδρομικό κέντρο Βρυσσοπούλες ΚΕΟΑΧ (ΓΕΣ)	1	1.000 Μ.

Εγκαταστάσεις Θερμαλιστικού Τουρισμού - Ιαματικές Πηγές (Πλήθος)					
Ημερομηνία Καταγραφής	ΜΑΓΝΗΣΙΑ	ΛΑΡΙΣΑ	ΤΡΙΚΑΛΑ	ΚΑΡΔΙΤΣΑ	ΣΥΝΟΛΟ
	0	1	1	2	4
2014		Ιαματικός Φυσικός Πόρος Κόκκινου Νερού	Ιαματικός Φυσικός Πόρος Παραληθαίων (Πραγματοποιήθηκαν μελέτες αναγνώρισης)	Ιαματικός Φυσικός Πόρος Σουλαντά, Ιαματικός Φυσικός Πόρος Σμοκόβου	

### Παραγωγή Ενέργειας

ΙΣΧΥΟΥΣΕΣ\* ΑΔΕΙΕΣ ΠΑΡΑΓΩΓΗΣ ΗΛΕΚΤΡΙΚΗΣ ΕΝΕΡΓΕΙΑΣ ΑΠΟ Α.Π.Ε.\*\* (Πηγή Ρ.Α.Ε. ΕΝΗΜΕΡΩΣΗ ΝΟΕΜΒΡΙΟΣ 2014)

Ημερομηνία Καταγραφής	Ηλιοθερμική	ΛΑΡΙΣΑ	ΤΡΙΚΑΛΑ	ΜΑΓΝΗΣΙΑ	ΚΑΡΔΙΤΣΑ	ΣΥΝΟΛΑ
2014	Ισχύς μεγαλύτερη των 0.5 MW (πλήθος)	7			9	16
	<b>Υδροηλεκτρική</b>	<b>ΛΑΡΙΣΑ</b>	<b>ΤΡΙΚΑΛΑ</b>	<b>ΜΑΓΝΗΣΙΑ</b>	<b>ΚΑΡΔΙΤΣΑ</b>	<b>ΣΥΝΟΛΑ</b>
	Ισχύς μικρότερη των 10 MW (πλήθος)	8	23	3	24	58
	<b>Αιολική</b>	<b>ΛΑΡΙΣΑ</b>	<b>ΤΡΙΚΑΛΑ</b>	<b>ΜΑΓΝΗΣΙΑ</b>	<b>ΚΑΡΔΙΤΣΑ</b>	<b>ΣΥΝΟΛΑ</b>
	Ισχύς μεγαλύτερη των 100 KW (πλήθος)	15	7	17	20	59
	<b>Βιομάζα</b>	<b>ΛΑΡΙΣΑ</b>	<b>ΤΡΙΚΑΛΑ</b>	<b>ΜΑΓΝΗΣΙΑ</b>	<b>ΚΑΡΔΙΤΣΑ</b>	<b>ΣΥΝΟΛΑ</b>
	(πλήθος)	7	4	6*	6	23
	<b>Φωτοβολταϊκά</b>	<b>ΛΑΡΙΣΑ</b>	<b>ΤΡΙΚΑΛΑ</b>	<b>ΜΑΓΝΗΣΙΑ</b>	<b>ΚΑΡΔΙΤΣΑ</b>	<b>ΣΥΝΟΛΑ</b>
	Ισχύς μικρότερη των 10 MW (πλήθος)	97	8	42	23	170
	Ισχύς μεγαλύτερη των 10 MW (πλήθος)	12	3	2	1	18
<b>ΣΥΝΟΛΑ</b>	<b>109</b>	<b>11</b>	<b>44</b>	<b>24</b>	<b>188</b>	

\*η ισχύς όλων των μονάδων της Περιφέρειας είναι κάτω από 5MW πλην μίας μονάδας στην Μαγνησία που είναι 100MW

Σύμφωνα με την έκθεση «ΕΝΕΡΓΕΙΑΚΟΣ ΤΟΜΕΑΣ ΣΤΗ ΘΕΣΣΑΛΙΑ: ΠΑΡΟΥΣΑ ΚΑΤΑΣΤΑΣΗ ΚΑΙ ΠΡΟΟΠΤΙΚΕΣ», της ομάδας εξειδίκευσης για τον Ενεργειακό Τομέα του ΠΕΡΙΦΕΡΕΙΑΚΟΥ ΣΥΜΒΟΥΛΙΟΥ ΚΑΙΝΟΤΟΜΙΑΣ ΘΕΣΣΑΛΙΑΣ προκύπτει το συμπέρασμα ότι ο τομέας παραγωγής και χρήσης της ενέργειας είναι τομέας - κλειδί για την οικονομία της Περιφέρειας Θεσσαλίας, συμπεριλαμβανομένου τόσο του πρωτογενούς και δευτερογενούς αλλά και του τριτογενούς τομέα, λόγω των συνεργειών που αναδεικνύονται, και επομένως θα πρέπει ν' αποτελέσει μία σημαντική προτεραιότητα στην υπό διαμόρφωση στρατηγική της Περιφέρειας Θεσσαλίας για την έξυπνη εξειδίκευση.

1. Όσον αφορά στην παραγωγή ενέργειας στο Θεσσαλικό Χώρο, ως πρώτη προτεραιότητα αναφέρεται η υποστήριξη τόσο των ενεργειακών καλλιεργειών όσο και της αξιοποίησης της εναπομένουσας βιομάζας από φυτικά υπολείμματα, η οποία όμως προϋποθέτει την πλήρη ανάπτυξη εφοδιαστικής αλυσίδας για τη βιομάζα/ απορρίμματα, που θα καταλήγει σε κατάλληλα χωρικά καταναλωμένους προορισμούς, εργοστάσια ή και κινητές εγκαταστάσεις τυποποίησης/ διάθεσης, ώστε να δημιουργηθεί μία αξιόπιστη αγορά βιομάζας με κατάλληλο βάθος. Επίσης, κρίνεται αναγκαία η υποστήριξη της αξιοποίησης αγροτικών και κτηνοτροφικών υπολειμμάτων, αποβλήτων γεωργικών βιομηχανιών και βιομηχανιών ξυλείας (ελαιοπυρήνας, πριονίδι), αλλά και αστικών αποβλήτων στην παραγωγή ενέργειας μέσω της αξιοποίησης σύγχρονων τεχνολογιών (πυρόλυση, αεριοποίηση, ανασερόβια επεξεργασία, κλπ).

2. Παράλληλα, κρίνεται αναγκαία η συστηματική παρέμβαση για εξοικονόμηση ενέργειας και καυσίμων στις βιομηχανικές εγκαταστάσεις και τις γεωργοκτηνοτροφικές εκμεταλλεύσεις στη Θεσσαλία προς την κατεύθυνση της βελτίωσης της αποδοτικότητας. Η γεωγραφική τοποθέτηση των βιομηχανικών εγκαταστάσεων στην Περιφέρεια Θεσσαλίας, τις καθιστά προνομιούχες για τη χρήση κάθε ενεργειακού προϊόντος καθώς επίσης και οικονομικά βιώσιμες, αρκεί να επιτευχθεί η ανάπτυξη συστάδων ομοειδών βιομηχανιών που θα λειτουργήσουν με βάση τις αρχές της βιομηχανικής οικολογίας, σε στενή συνεργασία με τους φορείς καινοτομίας της Περιφέρειας, αλλά και να δημιουργηθεί κουλτούρα οριζόντιας διάχυσης καλών πρακτικών από ομοειδείς βιομηχανίες. Παράλληλα κρίνεται σκόπιμη και η διερεύνηση, σε συνεργασία με τους τοπικούς φορείς καινοτομίας, της τοπικής δικτύωσης και συσταδοποίησης βιομηχανιών και αγροτικών εκμεταλλεύσεων, ώστε παραγόμενα υποπροϊόντα μιας βιομηχανικής διεργασίας να αποτελούν τροφοδοσία για μια διαφορετική βιομηχανική δραστηριότητα, στα πλαίσια της εξοικονόμησης πόρων.

3. Στην προοπτική της Έρευνας και Καινοτομίας διαπιστώνεται ότι η ζήτηση εκ μέρους των παραγωγών και της βιομηχανίας δίνει έμφαση σε τεχνολογίες που βελτιώνουν στάδια υφιστάμενων παραγωγικών διεργασιών ενώ τα εθνικά κείμενα στρατηγικής κατά κανόνα ακολουθούν τις προτεραιότητες του ευρωπαϊκού και αμερικανικού χώρου. Το γεγονός αυτό αποδίδεται εν μέρει στο πρώιμο στάδιο εξέλιξης του επιχειρηματικού τομέα στην κατανόηση θεμάτων Έρευνας & Τεχνολογικής Ανάπτυξης, αλλά και εν μέρει σε διαφορετικές προτεραιότητες του εγχώριου

παραγωγικού ιστού που αρνούνται να αφουγκραστούν οι εγχώριοι ερευνητές. Είναι σκόπιμο να συμφωνηθεί ο προσανατολισμός ενός μέρους των ερευνητικών δραστηριοτήτων των πανεπιστημίων και ερευνητικών κέντρων προς την κατεύθυνση πιό βασικών αναγκών του παραγωγικού τομέα, αλλά και να υποστηριχτεί η ανάπτυξη και διατήρηση δυναμικού Ε&ΤΑ στις επιχειρήσεις για προϊόντικές καινοτομίες.

4. Σημαντικές παρεμβάσεις μπορούν να γίνουν στον κτιριακό τομέα, που περιλαμβάνει κατοικία, εμπορικό και βιομηχανικό κτίριο καθώς και αγροτικές και κτηνοτροφικές εγκαταστάσεις. Οι παρεμβάσεις αυτές αφορούν κατά κύριο λόγο τη χρήση ενέργειας, με προεξάρχοντες στόχους αυτούς της εξοικονόμησης ενέργειας με βελτιώσεις στο κέλυφος και τις εγκαταστάσεις των κτιριακών κατασκευών, καθώς και της αξιοποίησης του διαθέσιμου ενεργειακού μίγματος σε τρόπο ώστε να μεγιστοποιείται ο βαθμός απόδοσης και να ελαχιστοποιείται το κόστος και οι περιβαλλοντικές επιπτώσεις. Στην κατεύθυνση αυτή προκύπτουν επιπλέον ευκαιρίες για αύξηση της Περιφερειακής ΑΠΑ όσον αφορά τις κατασκευές αλλά και τη βιομηχανική παραγωγή αναβαθμισμένων δομικών προϊόντων και ηλεκτρομηχανολογικού εξοπλισμού θέρμανσης/ ψύξης/ συμπαραγωγής που θα υποστηρίξουν την ενεργειακή αναβάθμιση των κτιρίων.

5. Στην προοπτική των ανθρώπινων πόρων υπάρχει ανάγκη συνεχιζόμενης εκπαίδευσης, τόσο προς την κατεύθυνση της υποστήριξης ενεργειακών καλλιεργειών, όσο και στην κατεύθυνση της απόκτησης τεχνογνωσίας στα διάφορα πεδία ενεργειακής αξιοποίησης της βιομάζας/ απορριμάτων, της υποστήριξης της παρακολούθησης λειτουργίας και συντήρησης φωτοβολταϊκών πάρκων, καθώς και της εφαρμογής σύγχρονων τεχνικών στην εξοικονόμηση ενέργειας στη βιομηχανία, ενεργειακές επιθεωρήσεις, ευφυείς μετρητές και δίκτυα κτλ.

## **ΑΞΙΟΛΟΓΗΣΗ ΤΗΣ ΘΕΣΗΣ ΤΗΣ ΠΕΡΙΦΕΡΕΙΑΣ ΘΕΣΣΑΛΙΑΣ ΩΣ ΠΡΟΣ ΤΟΝ ΤΟΜΕΑ «ΟΙΚΟΝΟΜΙΑ ΚΑΙ ΑΠΑΣΧΟΛΗΣΗ» ΚΑΙ ΣΥΝΔΕΣΗ ΜΕ ΤΑ ΠΕΠΡΑΓΜΕΝΑ ΤΩΝ ΠΡΟΗΓΟΥΜΕΝΩΝ ΠΕΡΙΟΔΩΝ**

### **Εκπαιδευτικό / μορφωτικό επίπεδο του πληθυσμού**

Κατά την έναρξη της δεκαετίας του 2000 η Περιφέρεια υστερούσε σημαντικά έναντι της Χώρας σε κατόχους διδακτορικών και τίτλων μεταπτυχιακών σπουδών, καθώς και σε απόφοιτους υψηλής, μέσης και μεταδευτεροβάθμιας εκπαίδευσης. Υπερτερούσε δε, σημαντικά σε απόφοιτους πρωτοβάθμιας και χαμηλής μέσης εκπαίδευσης (Γυμνάσιο). Κατά την πάροδο των ετών διαπιστώνεται μια θετική εξέλιξη και σύγκλιση με τους αντίστοιχους δείκτες της Χώρας.

Από τα στοιχεία αυτά και σε σύγκριση με άλλες Περιφέρειες της Χώρας, η βελτίωση του εκπαιδευτικού επιπέδου του πληθυσμού της Περιφέρειας Θεσσαλίας εξελίσσεται ταχύτερα, συγκλίνοντας με τα αντίστοιχα επίπεδα της Χώρας.

### **Παραγωγικοί Τομείς**

Κύριος τομέας στην Θεσσαλία αναφορικά με τη διάρθρωση της ΑΠΑ είναι ο τριτογενής τομέας, με κύριες δραστηριότητες τη Δημόσια Διοίκηση, το Εμπόριο, τις Υπηρεσίες, και τη διαχείριση ακίνητης περιουσίας. Οι υπόλοιπες δραστηριότητες του τομέα έχουν μικρότερη συμμετοχή, ενώ ο Τουρισμός δείχνει μια διαχρονική εξέλιξη.

Ο δευτερογενής τομέας δείχνει να μειώνει τη συμμετοχή του από το 2007 έως και το 2011. Κύριες δραστηριότητες είναι η Μεταποίηση και οι κατασκευές που παρουσιάζουν επίσης μείωση από το 2007 έως το 2011. Μικρότερη συμμετοχή έχουν οι υπόλοιπες δραστηριότητες.

Ο πρωτογενής τομέας συμμετέχει στην ΑΠΑ της Περιφέρειας κατά μεγαλύτερο ποσοστό από το αντίστοιχο της χώρας.

Η κατανομή της Απασχόλησης στους τομείς είναι σχεδόν ανάλογη στους περισσότερους κλάδους, ενώ σε κάποιους διακρίνεται μεγάλη απόκλιση, αντικατοπτρίζοντας και την παραγωγικότητα της εργασίας. Χαρακτηριστικό της διάρθρωσης της οικονομίας της Περιφέρειας είναι οι σημαντικές παραγωγικές διασυνδέσεις μεταξύ πρωτογενή και δευτερογενή τομέα, αλλά και η έλλειψη αντίστοιχων διασυνδέσεων του τριτογενή τομέα με τον πρωτογενή και με τον δευτερογενή. Σημειώνεται δε, ότι ο τριτογενής τομέας είναι εξαρτώμενος σε μεγάλο βαθμό από την κατανάλωση και τη δημιουργία εισοδημάτων στον πρωτογενή και δευτερογενή τομέα.

### **Παραγωγικότητα εργασίας**

Ο πρωτογενής τομέας της Περιφέρειας, ενώ παρουσιάζει μεγαλύτερη παραγωγικότητα εργασίας από τον πρωτογενή τομέα της Χώρας, εν τούτοις φθίνει διαχρονικά. Ο δευτερογενής τομέας της Περιφέρειας παρουσιάζει παραγωγικότητα της εργασίας αυξανόμενη μεν διαχρονικά, αλλά μικρότερη από την παραγωγικότητα της εργασίας του δευτερογενή τομέα της Χώρας. Ο τριτογενής και κύριος τομέας της Θεσσαλίας, έχει παραγωγικότητα μικρότερη από την αντίστοιχη σε επίπεδο Χώρας.

Από τα παραπάνω στοιχεία παραγωγικότητας των τομέων της Περιφέρειας Θεσσαλίας, σε σύγκριση με τα αντίστοιχα της Χώρας και λαμβάνοντας υπόψη τη βαρύτητα και τη διάρθρωση κάθε τομέα της Περιφέρειας, σε

συνδυασμό με την επιμήκυνση και ένταση της οικονομικής κρίσης, διαφαίνονται μεγάλοι κίνδυνοι περαιτέρω αποδυνάμωσης του παραγωγικού ιστού της Περιφέρειας.

### **Οικονομία / Επιχειρηματικότητα / Ανταγωνιστικότητα**

Κυρίαρχη επιχειρηματική δραστηριότητα, με ιδιαίτερη δυναμική, αναπτύσσεται στο αγροδιατροφικό σύμπλεγμα παραγωγής και εμπορίας, καθώς και σε ορισμένους κλάδους της μεταποιητικής δραστηριότητας, με τους κλάδους α) πρωτογενής φυτική παραγωγή, β) κτηνοτροφική παραγωγή και γ) μεταποιητική δραστηριότητα του κλάδου τροφίμων και ποτών.

**Φυτική παραγωγή:** κατέχει στη Θεσσαλία την πρώτη θέση μεταξύ των λοιπών περιφερειών της Ελλάδας στο σκληρό σιτάρι, στα βιομηχανικά φυτά (κυρίως αχλάδια και βιομηχανική ντομάτα) και στα νωπά λαχανικά.

**Κτηνοτροφία:** ο σημαντικότερος κλάδος είναι η αιγοπροβατοτροφία και ακολουθούν η βοοτροφία και η χοιροτροφία ενώ το σύνολο σχεδόν της παραγωγής της Θεσσαλίας διοχετεύεται εντός της Χώρας. Ενώ η αιγοπροβατοτροφία είναι ακόμα «παραδοσιακή» ακολουθώντας τον ποιμενικό – εκτατικό τύπο εκτροφής, τόσο η βοοτροφία, όσο και η χοιροτροφία λειτουργούν με επιχειρηματικά κριτήρια και έχουν κινητοποιήσει σημαντικό ύψος ιδιωτικών επενδύσεων. Από τα τέλη του 2010 λειτουργεί στη Θεσσαλία μία πολύ δυναμική ομάδα αγελαδοτρόφων.

**Μεταποίηση τροφίμων – ποτών:** διαπιστώνεται ότι, τα έτη 2011 – 2012, ο κλάδος των γαλακτοκομικών ήταν στην πρώτη θέση ως προς τον κύκλο εργασιών και την απασχόληση, ακολουθούμενος από τα σιτηρά – ψυχανθή, τα προϊόντα οπωροκηπευτικών – χυμούς και τα προϊόντα ελιάς – λάδι. Υπάρχει επίσης ένας πολύ καλά εδραιωμένος, ως προς το branding, τομέας προϊόντων αμπέλου.

Άλλοι κλάδοι μεταποίησης: οι βιομηχανίες που εντάσσονται στους κλάδους των βασικών μετάλλων, των μεταλλικών προϊόντων και μηχανημάτων και των μηχανοκίνητων οχημάτων αποτελούν σημαντικούς κλάδους για την οικονομία της Περιφέρειας Θεσσαλίας. Σημαντικός αριθμός επιχειρήσεων (135 από 269 σε επίπεδο χώρας) δραστηριοποιούνται στον κλάδο «Μεταλλικά Προϊόντα και Κατασκευές» και ικανός αριθμός στον κλάδο «Βασικά Μέταλλα», «Μεταλλουργικά προϊόντα», «Κατασκευή Μεταλλικών Προϊόντων με εξαίρεση τα μηχανήματα και τα είδη εξοπλισμού» και «Κατασκευή Μηχανημάτων και ειδών εξοπλισμού π.δ.κ.α.» Στον κλάδο «Μεταφορικά Μέσα – Ναυπηγεία», από το σύνολο των 18 εταιριών στη Χώρα, οι εννέα (9) βρίσκονται στην περιοχή της Θεσσαλίας, εκ των οποίων οι έξι (6), κατασκευής μεταφορικών μέσων, είναι σημαντικού μεγέθους και δραστηριότητας. Οι βιομηχανίες της Θεσσαλίας που δραστηριοποιούνται στον κλάδο «Κατασκευή Μηχανοκίνητων οχημάτων ρυμουλκούμενων και ημιρυμουλκούμενων οχημάτων» συμμετείχαν κατά μεγάλο ποσοστό στην αξία πωλήσεων του συγκεκριμένου κλάδου σε εθνικό επίπεδο.

**Αλυσίδα αξίας δασοκομίας – ξύλου – επίπλου:** Πρόκειται για σημαντική αλλά φθίνουσα επιχειρηματική δραστηριότητα στη Θεσσαλία, όπως και σε όλη τη Χώρα. Συγκεκριμένα, στη Θεσσαλία, ως περιοχή με πλούσια δασοκάλυψη και σημαντικό ξυλικό απόθεμα είχαν στηριχθεί από τον κλάδο τις περασμένες δεκαετίες πολλές τοπικές κοινωνίες και ιδιαίτερα οι ορεινές. Σήμερα δραστηριοποιούνται στον κλάδο 142 επιχειρήσεις (κυρίως δασικοί συνεταιρισμοί υλοτόμων). Στον κλάδο της «βιομηχανίας ξύλου και κατασκευής προϊόντων από ξύλο και φελλό» δραστηριοποιούνται άλλες 468 επιχειρήσεις. Επίσης, η Θεσσαλία διαθέτει μικρότερες επιχειρήσεις με μεγάλη παράδοση και τεχνογνωσία στο χώρο των πριστηρίων και των ξύλινων κουφωμάτων, ενώ 46 επιχειρήσεις δραστηριοποιούνται στον κλάδο «παραγωγής χαρτοπολτού, χαρτίου και προϊόντων από χαρτί» και 392 επιχειρήσεις στον κλάδο «κατασκευής επίπλων». Άλλες επιχειρήσεις συμπληρωματικές του κλάδου είναι το «χονδρικό εμπόριο ξυλείας», οι «ξυλουργικές εργασίες», η «περιβαλλοντική επιχειρηματική τεχνολογία». Επιπλέον, δραστηριοποιούνται επικουρικά στον κλάδο εταιρείες συμβούλων και μελετητών σε περιβαλλοντικά έργα.

**Επεξεργασία υποπροϊόντων:** Δεν υπάρχει επαρκής επιχειρηματική δραστηριότητα στον τομέα της αξιοποίησης υποπροϊόντων από τον πρωτογενή τομέα για παραγωγή νέων προϊόντων (κομποστοποίηση, επεξεργασία με γαιοσκώληκες κτλ). Λαμβάνοντας υπόψη την οριζόντια σχέση του περιβαλλοντικού τομέα με τομείς που παράγουν υγρά απόβλητα, όπως ο αγροδιατροφικός (Τυροκομεία, Ελαιοτριβεία, Συσκευαστήρια φρούτων) κρίνεται ότι η επιχειρηματική δραστηριοποίηση στον κλάδο «επεξεργασία υποπροϊόντων» είναι ελλιπής.

**Ενέργεια:** Κύριος κλάδος είναι αυτός της παραγωγής ενέργειας από φωτοβολταϊκά. Στον κλάδο της βιομηχανίας παραγωγής καυσίμων υπάρχουν μονάδες παραγωγής βιοντίζελ, τόσο από ενεργειακές καλλιέργειες (ηλιόσπορος, ελαιοκράμβη κλπ), όσο και από χρησιμοποιημένα μαγειρικά λάδια (τηγανέλαια). Υπάρχει όμως εν δυνάμει η παραγωγή ενέργειας από βιομάζα, η οποία εξετάζεται ως σημαντικός τομέας που θα μπορούσε να ενισχύσει την ΑΠΑ της Θεσσαλίας. Επίσης, όσον αφορά στη χρήση ενέργειας, αυτή αγγίζει τόσο τον κλάδο της μεταποίησης όπου εντάσσονται σημαντικές επιχειρήσεις της Θεσσαλίας, όσο και στον κτιριακό τομέα, ο οποίος όπως είναι γνωστό είναι υπεύθυνος για το 35% της συνολικής κατανάλωσης ηλεκτρικής ενέργειας και καυσίμων.

**Τουρισμός:** Η Θεσσαλία, παρά την πρόοδο στις σχετικές υποδομές, παρέμεινε ένας μέτριος προορισμός στις Σποράδες (με εξαίρεση τη Σιάθιο), στο Πήλιο και στα Μετέωρα για τους αλλοδαπούς και στην ορεινή Θεσσαλία και τα ανατολικά παράλια της για τους ημεδαπούς. Στην Περιφέρεια αντιστοιχούν περίπου 2,0%-2,5% των αφίξεων αλλοδαπών στην Χώρα και γύρω στο 5% του συνόλου των επισκεπτών της Χώρας. Ωστόσο, τα τελευταία χρόνια διαπιστώνεται μια αυξητική τάση στην άφιξη ξένων τουριστών, στην οποία συνέβαλλε και η λειτουργία του

αεροδρομίου της Ν. Αγχιάλου. Σε εθνικό επίπεδο, ο μ.ο. των διανυκτερεύσεων ανά άφιξη κατατάσσει τη Θεσσαλία στη 10η θέση των περιφερειών της χώρας. Αυτή η ισχνή συμβολή οφείλεται κυρίως στο μικρό μερίδιο που καταλαμβάνει ο εξωτερικός τουρισμός της Θεσσαλίας. Στο εσωτερικό της Θεσσαλίας, η κατανομή τόσο των αφίξεων αλλοδαπών τουριστών, όσο και των διανυκτερεύσεων, είναι ιδιαίτερως ανισομερής. Η Περιφερειακή Ενότητα (Π.Ε.) Μαγνησίας κυριαρχεί, και με δεύτερη θέση την Π.Ε. Τρικάλων, ενώ απέχουν σημαντικά οι Π.Ε. Λάρισας και Π.Ε. Καρδίτσας. Γενικά, η τουριστική ζήτηση περιορίζεται στους μήνες Ιούνιο-Σεπτέμβριο, με μέγιστη πληρότητα τον Αύγουστο. Τα ποσοστά της πληρότητας είναι πολύ χαμηλότερα του εθνικού μέσου όρου, με σημαντική διαφοροποίηση μεταξύ των Περιφερειακών Ενοτήτων. Το 2013, η Θεσσαλία διαθέτει πλέον για τα δικά της δεδομένα, ένα ισχυρό πυρήνα ξενοδοχειακών μονάδων, κάμπινγκ και δωματίων ενοικίασης με σύνολο 70.000 κλίνες (με ιδιαίτερη συγκέντρωση στην Π.Ε. Μαγνησίας / Σποράδων). Η κατανομή υποδομών και επισκεπτών στο εσωτερικό της Θεσσαλίας χωρίζει την Περιφέρεια σε δύο άξονες με κατεύθυνση ΒΔ/ΝΑ ο πρώτος (Μετέωρα-Πήλιο-Σποράδες) και ΝΔ/ΒΑ ο δεύτερος (Φάρσαλα-πεδινή περιοχή Καρδίτσας, Τρικάλων, Λάρισας- Ελασσόνας). Τον τρίτο άξονα αποτελούν οι περιοχές της ορεινής Δ. Θεσσαλίας και των Ανατ. παραλίων της Π.Ε. Λάρισας, που προσελκύουν κυρίως ημεδαπούς επισκέπτες. Στον 1ο άξονα κυριαρχεί η ελκυστικότητα των Μετεώρων, βασισμένη κυρίως στο τοπίο και στην πολιτιστική κληρονομιά των μοναστηριών, με αδυναμία συγκράτησης των επισκεπτών. Ο επισκέπτης περιορίζεται στην οπτική περιήγηση, στην γρήγορη επίσκεψη στις μονές και στις τοπικές ταβέρνες. Οι Σποράδες και το Πήλιο διατηρούν την κυρίαρχη θέση στη Θεσσαλία ως προορισμός διακοπών για ημεδαπούς και αλλοδαπούς τουρίστες. Ο 2ος άξονας αφορά στα πεδινά τμήματα των Π.Ε. Καρδίτσας και Λάρισας και ιδίως τις απομακρυσμένες περιοχές της Ελασσόνας, των Φαρσάλων και των Σοφάδων και της πεδινής ενδοχώρας, με το μικρότερο αριθμό αφίξεων και διανυκτερεύσεων, οι οποίες μπορούν να αναπτύξουν ελκυστικούς θεματικούς προορισμούς (λουτρά) και δημιουργικές εμπειρίες (αρχαιολογία, τοπικά προϊόντα κτλ). Στον 3ο ανερχόμενο τουριστικά άξονα, παρ' ότι οι περιοχές του διαθέτουν πυρήνες μεγάλου τουριστικού ενδιαφέροντος (Λ. Πλαστήρα, Αργιθέα, Ανατ. παράλια κτλ), το ποσοστό των αλλοδαπών τουριστών που προσελκύουν δεν ξεπερνά το 5% του συνόλου των αλλοδαπών που δέχεται η Περιφέρεια Θεσσαλίας. Αντίθετα το ποσοστό ημεδαπών είναι σχετικά αξιόλογο και τα υψηλά ποσοστά διανυκτερεύσεων δείχνουν ότι οι επισκέπτες αναπτύσσουν δεσμούς με την περιοχή διαμονής τους.

**Εξωστρέφεια:** Σύμφωνα με την ανάλυση της έξυπνης εξειδίκευσης στην Περιφέρεια Θεσσαλίας, η αξία του συνόλου των εξαγωγών της Θεσσαλίας κινήθηκε αυξητικά από € 833 εκατ. το 2008 σε 1.086 εκατ. το 2012, παρουσιάζοντας μέση ετήσια αύξηση 6,8%. Οι κυριότερες εξαγωγικές αγορές της Θεσσαλίας είναι οι χώρες της Ευρωπαϊκής Ένωσης, με φθίνουσες τάσεις. Μεγάλη αύξηση εξαγωγών καταγράφεται το 2012 προς τις αγορές της Τουρκίας, της Λιβύης και της Κίνας, ξεκινώντας όμως από αρκετά χαμηλή βάση. Ο κλάδος των τροφίμων διατηρεί την πρώτη θέση διαχρονικά, με μέση ετήσια αύξηση της τάξης του 4,8% την περίοδο 2008-12 και εξαγωγές ύψους € 396 εκατ. το 2012 (36,5% των εξαγωγών της Θεσσαλίας). Τα βασικά προϊόντα που εξάγει ο κλάδος είναι τα παρασκευασμένα λαχανικά & φρούτα, γαλακτοκομικά και τα δημητριακά. Το βαμβάκι είναι το δεύτερο πιο εξαγώγιμο προϊόν της Θεσσαλίας (το 15% των εξαγωγών), παρουσιάζοντας μέση ετήσια αύξηση 20,4% την πενταετία 2008-2012. Η αξία των εξαγωγών που αφορούν τον κλάδο μετάλλου, κατά την πενταετία 2008 -2012, ακολούθησε ανοδική τροχιά και αυξήθηκε, συνεισφέροντας περί το 25% των θεσσαλικών εξαγωγών. Το μεγαλύτερο μερίδιο της αξίας εξαγωγών του συγκεκριμένου κλάδου κατευθύνθηκε εκτός ΕΕ-28. Για τον τομέα του Τουρισμού, ως εξαγωγές θεωρούνται τα αποτελέσματα της προβολής της εικόνας της πολιτιστικής Θεσσαλίας και προσέλκυσης επισκεπτών. Απ' αυτή την άποψη, χωρίς να έχει πραγματοποιήσει άλματα στον τομέα αυτό, η Θεσσαλία, γνωρίζει μια σταθερή μικρή ανοδική πορεία. Η διεθνοποίησή της συνδέεται με την υποδοχή 800.000 αλλοδαπών τουριστών. Ως βασικές αγορές του θεσσαλικού τουρισμού παραμένουν οι βορειο-ευρωπαϊκές, ενώ γίνονται κάποια ανοίγματα προς τις ανατολικο-ευρωπαϊκές.

**Επιχειρηματικότητα:** Γενικότερα, ο κορμός της επιχειρηματικής βάσης στη Περιφέρεια Θεσσαλίας αποτελείται από οικογενειακού τύπου μικρομεσαίες και πολύ μικρές επιχειρήσεις προσανατολισμένες στη τοπική αγορά και κατανάλωση, με πολύ χαμηλό βαθμό εξωστρέφειας, πολύ χαμηλό βαθμό καινοτόμων δραστηριοτήτων και σχεδόν μηδενικές ιδιωτικές δαπάνες για Έρευνα και Ανάπτυξη. Επιπλέον, βασικό χαρακτηριστικό της επιχειρηματικής βάσης είναι η περιορισμένη έως ανύπαρκτη συνεργασία τους με τα ιδρύματα τριτοβάθμιας εκπαίδευσης και τα ερευνητικά κέντρα της Περιφέρειας, η έλλειψη επιχειρηματικής δραστηριότητας στη παραγωγή αγαθών και υπηρεσιών έντασης γνώσης και τεχνολογίας, η έλλειψη κλαδικών συσπειρώσεων και συστάδων (clusters), καθώς και η μεγαλύτερη εξάρτησή τους από τον πρωτογενή τομέα. Είναι σημαντικό να τονιστεί όμως ότι στην Περιφέρεια Θεσσαλίας δραστηριοποιούνται και σχετικά μεγάλες επιχειρηματικές μεταποιητικές μονάδες, με συγκέντρωσή τους κυρίως στην ανατολική Θεσσαλία. Ικανοποιητικές θεωρούνται οι δομές στήριξης επιχειρηματικότητας, όπως ΒΕΠΕ / ΒΙΠΕ, ΒΙΟΠΑ, το Τεχνολογικό Πάρκο, το ΚΕΤΕΑΘ και ο Περιφερειακός Πόλος Καινοτομίας, τα ερευνητικά ινστιτούτα και εργαστήρια του Πανεπιστημίου Θεσσαλίας και του ΤΕΙ Λάρισας.

Την περίοδο 2000-2006 ενισχύθηκαν περισσότερες από 400 επιχειρήσεις για εκσυγχρονισμό των παραγωγικών και λειτουργικών τους υποδομών, ενισχύθηκε η δημιουργία 50 νέων μικρομεσαίων επιχειρήσεων, γυναικείας και νεανικής επιχειρηματικότητας, χρηματοδοτήθηκαν Ερευνητικά Προγράμματα Επιχειρήσεων, ενισχύθηκαν περίπου διακόσιες (200) επιχειρήσεις για την υλοποίηση καινοτόμων δράσεων βελτίωσης της ανταγωνιστικότητάς τους, χρηματοδοτήθηκαν έργα βελτίωσης των υποδομών τεσσάρων χώρων υποδοχής επιχειρήσεων (ΒΙΠΕ / ΒΙΟΠΑ) και άλλες δράσεις και έργα υποδομής. Επίσης, χρηματοδοτήθηκαν μικρής κλίμακας ερευνητικά προγράμματα τα οποία υλοποίησαν ερευνητικά ινστιτούτα και Ανώτατα Εκπαιδευτικά Ιδρύματα της Περιφέρειας και ενισχύθηκαν έργα

ανάπτυξης ευρυζωνικών δικτύων και αξιοποίησης της Κοινωνίας της Πληροφορίας, από την Εκπαιδευτική και Μαθητική Κοινότητα.

Στον γεωργικό τομέα χρηματοδοτήθηκαν δράσεις για την ανταγωνιστικότητα του γεωργικού τομέα, όπως δράσεις εκσυγχρονισμού γεωργικών εκμεταλλεύσεων (800 επενδυτικά σχέδια), ενίσχυση επιχειρήσεων για κατοχύρωση σε αγροτικά προϊόντα ονομασίας προέλευσης και ονομασίας ποιότητας, με στόχο την εξωστρέφειά τους, μετεγκαταστάσεις 85 οχλουσών κτηνοτροφικών μονάδων, γεωργικές υποδομές εγγειοβελτιωτικών έργων (με 140 χιλιόμετρα αγωγών κυρίως για εξασφάλιση νερού άρδευσης και έργα αναδασμού). Στα ίδια πλαίσια χρηματοδοτήθηκαν «Ολοκληρωμένα Προγράμματα Ανάπτυξης του Αγροτικού Χώρου» (ΟΠΑΑΧ) σε εννέα (9) ορεινές/μειονεκτικές περιοχές της Θεσσαλίας με μικρής κλίμακας βασικές υποδομές, ανάπτυξης χωριών και 125 επενδύσεις στη μεταποίηση και εμπορία αγροτικών προϊόντων στον αγροτουρισμό και στη αγροβιοτεχνία. Παράλληλα, χρηματοδοτήθηκαν σχέδια βελτίωσης σε κτηνοτροφικές εκμεταλλεύσεις, επενδυτικά σχέδια αγροβιομηχανιών, εγκατάσταση νέων γεωργών σε γεωργικές εκμεταλλεύσεις, καθώς και έργα δημιουργίας φραγμάτων για αξιοποίηση επιφανειακών υδάτων.

Αντίστοιχα, μικρής κλίμακας παρεμβάσεις σε έξι (6) αλιευτικά καταφύγια και σε περιοχές αλιείας χρηματοδοτήθηκαν κατά την προγραμματική περίοδο 2000 – 2006 και χρηματοδοτούνται κατά την περίοδο 2007 – 2013.

Το συγχρηματοδοτούμενα έργα της τρέχουσας προγραμματικής περιόδου αφορούν χρηματοδότηση δράσεων μεταφοράς τεχνολογίας - τεχνογνωσίας και δράσεων εκσυγχρονισμού του τεχνολογικού εξοπλισμού και παραγωγικών - λειτουργικών διαδικασιών των ΜΜΕ της Περιφέρειας, καθώς και οριζόντιες δράσεις Έρευνας και Ανάπτυξης. Χρηματοδοτούνται περί τα 240 έργα ψηφιακής σύγκλισης, με χωροθέτηση στην Περιφέρεια Θεσσαλίας (αυτοτελώς ή ως μέρος οριζόντιων δράσεων), ενώ τα κυριότερα έργα αυτής της κατηγορίας αναφέρονται σε υποδομή τηλεπικοινωνιών (συμπεριλαμβανομένων και των ευρυζωνικών δικτύων), σε ανάπτυξη τεχνολογιών της πληροφορίας και της επικοινωνίας, σε ψηφιακές υπηρεσίες και εφαρμογές για τον πολίτη και για τις ΜΜΕ, καθώς και σε άλλα μέτρα για τη βελτίωση της πρόσβασης των ΜΜΕ στις ΤΠΕ.

Περίπου 2.000 Μικρομεσαίες Επιχειρήσεις χρηματοδοτούνται για εκσυγχρονισμό της παραγωγής και λειτουργικής τους υποδομής και ενισχύονται περίπου 120 επιχειρήσεις για επέκταση ή/και εκσυγχρονισμό των παραγωγικών τους υποδομών, καθώς και μικρός αριθμός επιχειρήσεων για προώθηση φιλοπεριβαλλοντικών προϊόντων και διαδικασιών παραγωγής.

Μέσω του Τομεακού Προγράμματος «Αγροτική Ανάπτυξη» 2007 – 2013 («Μπαλτατζής») χρηματοδοτούνται έργα και μελέτες εγγείων βελτιώσεων, κυρίως φράγματα, λιμνοδεξαμενές και αγωγοί / δίκτυα άρδευσης, σημαντικό προϋπολογισμού. Στο ίδιο πλαίσιο ενισχύονται κυρίως επενδύσεις / σχέδια βελτίωσης σε αγροτικές εκμεταλλεύσεις, εγκατάσταση νέων αγροτών σε αγροτικές εκμεταλλεύσεις, όπως επίσης και επενδύσεις σε αγροβιομηχανίες.

#### **Δυνατά σημεία**

- Ισχυρή παραγωγική βάση με παράδοση και ποικιλομορφία στην αγροτική παραγωγή, μεγάλος αριθμός προϊόντων, ύπαρξη ορεινής, ημιορεινής, πεδινής και παράκτιας γεωργίας, κτηνοτροφία, αλιεία.
- Μεγάλος αριθμός βιομηχανιών επεξεργασίας αγροτικών πρώτων υλών, τροφίμων, ποτών καθώς και μεγάλων βιομηχανιών στην ανατολική Θεσσαλία.
- Διαθεσιμότητα πόρων για ανάπτυξη επιχειρηματικών δραστηριοτήτων στους τομείς της ενέργειας και της γεωργίας.
- Ύπαρξη υψηλού εκπαιδευτικού και ερευνητικού επιπέδου ανθρώπινου δυναμικού στη Περιφέρεια.
- Ύπαρξη δυναμικών ιδρυμάτων τριτοβάθμιας εκπαίδευσης στη Περιφέρεια.
- Ικανοποιητική κάλυψη σε υποδομές ψηφιακής σύγκλισης.
- Ύπαρξη επαρκούς επιστημονικού δυναμικού, καθώς και εξειδικευμένου με σημαντική βιομηχανική και αγροτική παράδοση.
- Ύπαρξη σημαντικών τουριστικών πόρων και υποδομών, με δυνατότητα ανάπτυξης όλων των μορφών τουρισμού.
- Ύπαρξη σημαντικών υποδομών υποδοχής επιχειρήσεων.
- Ύπαρξη πυρήνα σχετικά μεγάλων και εξωστρεφών επιχειρήσεων στη Περιφέρεια.
- Ικανοποιητικό επίπεδο εκπαίδευσης πληθυσμού.
- Ύπαρξη Κέντρων υποστήριξης της απασχόλησης καθώς και η ύπαρξη του ΟΑΕΔ και άλλων δομών στήριξης της απασχόλησης.

#### **Αδύνατα σημεία**

- Διαρθρωτικά προβλήματα στη γεωργία και στην μεταποίηση, προβλήματα στη ανάπτυξη και λειτουργία των μικρομεσαίων επιχειρήσεων του κλάδου και έντονος προσανατολισμός στην τοπική αγορά, ελλείψεις υπερτοπικές συνεργασίες.
- Η ανεπαρκής προσαρμογή του πρωτογενούς τομέα στις απαιτήσεις της σύγχρονης αγοράς.
- Βραδύς ρυθμός εξέλιξης των ιδιωτικών επενδύσεων σε προϊόντα έντασης γνώσης και τεχνολογίας (νέα οικονομία), καθώς και περιορισμένες καινοτόμες επενδύσεις στη μεταποίηση, στον τουρισμό και στη γεωργία.

- Ανεπαρκής εξωστρέφεια και δικτύωση των Μικρομεσαίων Επιχειρήσεων.
- Ελλείψεις υποστηρικτικών μηχανισμών για όλους τους τομείς της οικονομίας και πολύ περιορισμένη ανάπτυξη καινοτομικών υπηρεσιών.
- Συρρίκνωση του κατασκευαστικού κλάδου.
- Διάρθρωση του κορμού του επιχειρηματικού ιστού από μικρές και οικογενειακού τύπου επιχειρήσεις.
- Αποδυνάμωση του επιχειρηματικού ιστού λόγω επιμήκυνσης και έντασης της οικονομικής κρίσης και ύφεσης.
- Βραδύς ρυθμός εξέλιξης σε προϊόντα έντασης γνώσης (νέα οικονομία).
- Υψηλό και αυξανόμενο ποσοστό ανεργίας και ιδιαίτερα σε ειδικές ομάδες πληθυσμού.
- Συνεχής μείωση της βιομηχανικής απασχόλησης και αύξηση της μερικής απασχόλησης.
- Χαμηλό ποσοστό ενεργού πληθυσμού.
- Περιορισμένη τομεακή και γεωγραφική κινητικότητα του ανθρώπινου δυναμικού.
- Τάση συγκέντρωσης της απασχόλησης του πληθυσμού στα μεγάλα αστικά κέντρα και της κωμοπόλεως της Περιφέρειας, με παράλληλη γήρανση και μείωση του πληθυσμού των υπολοίπων περιοχών.
- Περιορισμένη διάχυση και χρήση Τεχνολογιών Πληροφορικής και Επικοινωνιών.
- Ευκαιριακή αξιοποίηση των προγραμμάτων προώθησης της απασχόλησης.
- Μη ύπαρξη τοπικού παρατηρητηρίου απασχόλησης.

### **Ευκαιρίες**

- Προγραμματισμός για χρηματοδότηση έργων και δράσεων προς την κατεύθυνση της ενίσχυσης και στήριξης του επιχειρηματικού περιβάλλοντος, στα πλαίσια των Ε.Π. της τρέχουσας και της επόμενης προγραμματικής περιόδου.
- Προγραμματισμός για χρηματοδότηση δράσεων ψηφιακής σύγκλισης στα Ε.Π. της τρέχουσας και της επόμενης προγραμματικής περιόδου.
- Η ανάπτυξη νέων μορφών ζήτησης προς τους τομείς της γεωργίας (π.χ. πιστοποιημένα ποιοτικά αγροτικά προϊόντα, παραδοσιακά και καινοτομικά τρόφιμα), αλλά και του τουρισμού (π.χ. εναλλακτικές μορφές, βιωματικός τουρισμός, συνδυασμένος τουρισμός).
- Εξωστρέφεια των επώνυμων αγροτικών προϊόντων και πρώτης μεταποίησης.
- Πρόβλεψη συνεργασιών / clusters στη νέα προγραμματική περίοδο.
- Αποτελεσματική αξιοποίηση προγραμμάτων κατάρτισης, εκπαίδευσης και δια βίου μάθησης, αλλά και ενεργητικής απασχόλησης, επιχειρηματικότητας και αυτο-απασχόλησης κ.α.
- Σχεδιασμός και υλοποίηση έργων εθνικής εμβέλειας για την ενίσχυση της ψηφιακής σύγκλισης.
- Περαιτέρω ανάπτυξη δραστηριοτήτων έντασης εργασίας (π.χ. εκπαίδευση, τουρισμός, πολιτισμός, αναψυχή και εστίαση, υγεία, κοινωνική πρόνοια).
- Ύπαρξη επιχειρήσεων που μπορούν να στηρίξουν την απασχόληση.
- Δυνατότητα της ένταξης των γυναικών στην αγορά εργασίας, ιδιαίτερα στους τομείς της κοινωνικής οικονομίας.
- Αξιοποίηση των υφιστάμενων υποδομών ψηφιακής σύγκλισης και η διάδοση του διαδικτύου.
- Ανάπτυξη τεχνολογιών τηλεεκπαίδευσης, τηλεργασίας, τηλεϊατρικής κλπ.
- Αξιοποίηση των πλούσιων τουριστικών και πολιτιστικών πόρων με χρήση τεχνολογιών ΤΠΕ.
- Σχετικά υψηλή εσωτερική ανταγωνιστικότητα.

### **Απειλές**

- Επιμήκυνση της χρηματοπιστωτικής κρίσης και δυσκολία εξασφάλισης πιστώσεων.
- Μη αποτελεσματική αξιοποίηση των διαφόρων προγραμμάτων για βελτίωση ανθρώπινου δυναμικού και για ενεργητικές πολιτικές απασχόλησης.
- Αδυναμία αποτελεσματικής διασύνδεσης της εκπαίδευσης με την αγορά εργασίας.
- Αυξανόμενο ποσοστό ανεργίας.
- Σημαντική μείωση στην ζήτηση εργασίας, με συνέπεια την αδράνεια και την απαξίωση των δεξιοτήτων του εργατικού δυναμικού.
- Μεγάλο μέγεθος παραδοσιακής γεωργίας.
- Τροποποίηση της ΚΑΠ με τάση μείωσης ή /και σταδιακής κατάργησης των γεωργικών επιδοτήσεων.
- Συνέχιση της απόκλισης μεταξύ ζήτησης και προσφοράς εργασίας σε τοπικό επίπεδο.
- Ελλείψεις σε θέματα διαλειτουργικότητας κατά τον σχεδιασμό και την υλοποίηση πληροφοριακών συστημάτων.
- Καθυστέρηση στην υλοποίηση έργων ψηφιακής σύγκλισης προγραμματισμένων για το ΕΣΠΑ.
- Μετανάστευση οικονομικών μονάδων σε γειτονικές βαλκανικές χώρες.

## **ΠΕΡΙΓΡΑΦΗ ΑΛΛΩΝ ΠΡΟΣΘΕΤΩΝ ΘΕΜΑΤΩΝ**

### Αγορά Εργασίας:



Κύριο χαρακτηριστικό της αγοράς εργασίας της Περιφέρειας Θεσσαλίας είναι η διαχρονική πτώση της απασχόλησης κατά τα έτη 2009-2013 που ακολουθεί την πτώση της απασχόλησης στη χώρα. Η απώλεια θέσεων απασχόλησης στη Θεσσαλία μεταξύ 2009-2013, φθάνει τις 62.500 καθαρά απολεσθείσες θέσεις απασχόλησης, ήτοι μείωση κατά 20,9%, έναντι αντίστοιχης μείωσης των θέσεων απασχόλησης στη Χώρα κατά 20,4%. Οι μεγαλύτερες απώλειες θέσεων απασχόλησης παρατηρούνται στην μεταποίηση, στις κατασκευές, στο εμπόριο, στα ξενοδοχεία / εστίαση, στην εκπαίδευση και στη δημόσια διοίκηση. Παράλληλα, μειώνονται οι θέσεις απασχόλησης και σε άλλους κλάδους, ενώ σε λίγους κλάδους (οικονομικές δραστηριότητες) δημιουργούνται 3.800 θέσεις εργασίας (στα ορυχεία, στην ενημέρωση / επικοινωνία, στην υγεία και στις οικιακές υπηρεσίες).

Εξ' αυτής της κατάστασης, ο συνολικός δείκτης απασχόλησης, για τα άτομα εργάσιμης ηλικίας, στην Περιφέρεια Θεσσαλίας χάνει δώδεκα ποσοστιαίες μονάδες μεταξύ 2008β και 2013β (από 61,7% σε 49,9%). Η μείωση του δείκτη απασχόλησης είναι πολύ εντονότερη για τους άνδρες παρά για τις γυναίκες.

Ο δείκτης απασχόλησης, επίσης, υποχωρεί έντονα στις νεαρές ηλικίες, αλλά και στις ηλικίες άνω των 65 ετών. Σε όλες τις ηλικιακές ομάδες, ο δείκτης μειώνεται σημαντικά και για τα δύο φύλα.

Παράλληλα με την πτώση της συνολικής απασχόλησης, μετά το 2005 στην Περιφέρεια Θεσσαλίας, όπως και στο σύνολο της Χώρας, μειώνεται η πλήρης απασχόληση και αυξάνεται η μερική απασχόληση, η οποία ήταν πάντα σε υψηλότερα ποσοστά στη Θεσσαλία, οφειλόμενη στην αυξημένη μερική απασχόληση των γυναικών. Την ίδια περίοδο, ιδιαίτερα μετά το 2008, αυξάνεται στη Θεσσαλία το ποσοστό αυτοαπασχολούμενων με μικρή μείωση των συμβοηθούτων μελών, κατηγορίες απασχολούμενων, οι οποίες εμφάνιζαν και συνεχίζουν να εμφανίζουν πολύ υψηλότερα ποσοστά από εκείνα στο σύνολο της Χώρας.

Η μεγάλη υποχώρηση της απασχόλησης στην Περιφέρεια της Θεσσαλίας συνοδεύεται από την αύξηση των ανέργων και του ποσοστού ανεργίας. Το συνολικό ποσοστό ανεργίας στην Περιφέρεια για τα άτομα εργάσιμης ηλικίας αυξάνεται από 7,3% το δεύτερο εξάμηνο του 2008 στο 26,2% το 2013β, δηλαδή υπερτριπλασιάζεται. Το ποσοστό ανεργίας των ανδρών υπερτετραπλασιάζεται (από 4,9% σε 21,2%).

Από τα παραπάνω στοιχεία είναι εμφανείς οι σημαντικά αρνητικές επιπτώσεις της οικονομικής κρίσης και ύφεσης στην αγορά εργασίας της Περιφέρειας Θεσσαλίας.

Είναι γεγονός όμως, ότι, από το δεύτερο τρίμηνο του 2013 (2013β), μέχρι και το πρώτο τρίμηνο του 2014 (2014α), διαπιστώνεται μια μικρή βελτίωση του ποσοστού ανεργίας στη Θεσσαλία, μικραίνοντας κατά μία (1) ποσοστιαία μονάδα, ενώ είναι σημαντική η βελτίωση του ποσοστού ανεργίας στην Θεσσαλία έναντι του συνόλου της Χώρας, εμφανιζόμενο μικρότερο κατά 2,6 ποσοστιαίες μονάδες. Παρ' όλα αυτά, η διάρθρωση των δεικτών της αγοράς εργασίας στην Περιφέρεια Θεσσαλίας και η συνεχιζόμενη ύφεση εντείνουν τους κινδύνους άμβλυνσης της συνοχής του κοινωνικού ιστού της Περιφέρειας και κατ' ακολουθία επιτείνουν τις ανάγκες ως προς το ανθρώπινο δυναμικό, αλλά και κυρίως ως προς τη διατήρηση και ενδυνάμωση του επιχειρηματικού και παραγωγικού, εν γένει, ιστού της Περιφέρειας.

Η αγορά εργασίας της Περιφέρειας Θεσσαλίας χαρακτηρίζεται από το διαχρονικά σχετικά χαμηλό ποσοστό συμμετοχής του πληθυσμού εργάσιμης ηλικίας, έναντι του αντίστοιχου της Χώρας και πολύ χαμηλότερο της ΕΕ27, ενώ το ποσοστό συμμετοχής των νέων ηλικίας 15-24 ετών, με μικρές διακυμάνσεις σε ορισμένα έτη, είναι μεγαλύτερο της Χώρας και σταθερά αρκετά χαμηλότερο της ΕΕ27.

Τα ποσοστά συμμετοχής της Περιφέρειας Θεσσαλίας ακολουθούν την ίδια τάση διαχρονικά, με εκείνων της Χώρας, με μικρή αύξηση του ποσοστού συμμετοχής του συνολικού πληθυσμού εργάσιμης ηλικίας και με σχετικά μεγάλη μείωση του ποσοστού συμμετοχής των νέων 14-25 ετών. Παράλληλα, ο δείκτης συμμετοχής των ανδρών εμφανίζει μείωση σε όλες τις ηλικίες – με την εξαίρεση των ηλικιακών ομάδων 15-20 και 50 - 55 ετών, ενώ στις μεγαλύτερες ηλικίες εμφανίζεται μεγάλη πτώση, αποτέλεσμα της απομάκρυνσης αυτών των ηλικιών από την αγορά εργασίας.

Ο δείκτης συμμετοχής των γυναικών παρουσιάζει μεγάλες αυξήσεις σε όλο το εύρος ηλικιών μεταξύ 20 και 50 ετών, μειώνεται στην ηλικιακή ομάδα 50-55 ετών, αλλά με πολύ ηπιότερους ρυθμούς σε σύγκριση με τους άνδρες.

Ουσιαστικά στους άνδρες φαίνεται να επικρατεί το φαινόμενο του «απογοητευμένου άνεργου», ενώ στις γυναίκες και στους άνδρες ηλικίας κάτω των 20 ετών, το φαινόμενο του «πρόσθετου εργαζόμενου», καθώς το οικογενειακό εισόδημα συρρικνώνεται. Επίσης, φαίνεται ότι και οι νέοι, είτε απογοητεύονται από τις αποτυχημένες προσπάθειες απασχόλησής τους και εξέρχονται της αγοράς εργασίας, αφού εισέλθουν σε μακροχρόνια ανεργία, είτε και παρατείνουν τις σπουδές τους κατά ένα βαθμό, ως διέξοδο έναντι της ανεργίας.

## **ΠΕΡΙΓΡΑΦΗ ΚΥΡΙΟΤΕΡΩΝ ΔΡΑΣΤΗΡΙΟΤΗΤΩΝ ΤΗΣ ΠΕΡΙΦΕΡΕΙΑΣ ΣΤΟ ΤΟΜΕΑ «ΟΙΚΟΝΟΜΙΑ ΚΑΙ ΑΠΑΣΧΟΛΗΣΗ».**

### **Έξυπνη Εξειδίκευση**

Κύριο Εργαλείο ανάπτυξης του τομέα «Οικονομία και Απασχόληση» κατά την περίοδο 2014-2020 είναι η Στρατηγική Έξυπνης Εξειδίκευσης του ΠΕΠ Θεσσαλίας 2014-2020.

Ο Αξόνας 1 «Ενίσχυση της ανταγωνιστικότητας και της εξωστρέφειας των επιχειρήσεων (ιδιαίτερα των ΜΜΕ), μετάβαση στην ποιοτική επιχειρηματικότητα, με αιχμή την καινοτομία και αύξηση της Περιφερειακής Προστιθέμενης Αξίας» περιλαμβάνει τις εξής προτεραιότητες.

- Αύξηση των ερευνητικών δραστηριοτήτων στην Περιφέρεια που κατά κύριο λόγο εξυπηρετούν τις περιφερειακές αναπτυξιακές ανάγκες και προοπτικές .
- Αύξηση των επιχειρηματικών δαπανών για τεχνολογική και μη τεχνολογική καινοτομία.
- Αύξηση των παρεχομένων υπηρεσιών Τεχνολογιών Πληροφορικής και Επικοινωνιών (ΤΠΕ) από τους δημόσιους φορείς της Περιφέρειας .
- Επιχειρηματική εκμετάλλευση προϊόντων Ε&Τ και καινοτομιών από υφιστάμενες και νεοϊδρυόμενες ΜΜΕ για αύξηση της παραγωγικότητάς τους .
- Αύξηση της Ακαθάριστης Προστιθέμενης Αξίας.
- Αξιοποίηση της έρευνας / τεχνολογίας και της καινοτομίας από τις επιχειρήσεις της Περιφέρειας, ιδιαίτερα για την αύξηση των εξαγωγών.

### **Γενική Διεύθυνση Περιφερειακής Αγροτικής Οικονομίας και Κτηνιατρικής**

- Υλοποίηση επενδυτικών προγραμμάτων μεταποίησης και εμπορίας γεωργικών προϊόντων καθώς και εποπτεία και έλεγχος των ενταγμένων επιχειρήσεων σε επενδυτικά προγράμματα για την τήρηση των μακροχρόνιων υποχρεώσεων.
- Εποπτεία ορθής εφαρμογής επιχειρησιακών προγραμμάτων καθώς και διαχείριση αιτήσεων ένταξης απόμων/ επιχειρήσεων σε προγράμματα των υπουργείων.
- Συνεργασία με την Δ/ση Αναπτυξιακού Προγραμματισμού της Περιφέρειας για τον ορθολογικό σχεδιασμό επενδυτικού σχεδίων, τη σκοπιμότητα των επενδύσεων από άποψη γεωγραφικής κατανομής ομοειδών επενδύσεων και συμβατότητας με την ισχύουσα Κοινή Αγροτική Πολιτική (ΚΑΠ) και Κοινή Οργάνωση Αγορών (ΚΟΑ).
- Συμμετοχή σε θεματικές ομάδες εργασίας στρατηγικού και αναπτυξιακού προγραμματισμού της Περιφέρειας Θεσσαλίας καθώς και εντοπισμού των κύριων θεμάτων.
- Συνεργασία με εκπαιδευτικά ιδρύματα, Δήμους, τον ΟΠΕΚΕΠΕ, τις Λιμενικές Αρχές, τους επαγγελματικούς συλλόγους, τους διάφορους Φορείς Διαχείρισης καθώς και τα Υπουργεία, με στόχο την εκπόνηση στρατηγικών σχεδίων ή/και την εισήγηση για την μείωση των εντάσεων και την επίλυση προβλημάτων της Περιφέρειας.
- Έκδοση έντυπων και βεβαιώσεων καθώς και χορήγηση αδειών βάση νομοθεσίας.
- Εκπόνηση ποιοτικών και φυτογειονομικών ελέγχων.
- Έλεγχοι έπειτα από καταγγελίες σε επιχειρήσεις δραστηριοποίησης στον αγροτικό – κτηνοτροφικό – αλιευτικό κλάδο.
- Έλεγχος αιτήσεων υποψηφιότητας υπαγωγής σε προγράμματα των Υπουργείων.
- Προγραμματισμός απαραίτητων εμβολιασμών και συναφών διαδικασιών.
- Συμμετοχή σε οργανώσεις εκδηλώσεων και φεστιβάλ αγροτικού ενδιαφέροντος καθώς και τοπικών συνέδριων.
- Συλλογή στατιστικών στοιχείων για την γεωργία - κτηνοτροφία – αλιεία και των γεωργοπεριβαλλοντικών προγραμμάτων καθώς και επικαιροποίηση στοιχείων μητρώων και βάσεων δεδομένων.
- Σύνταξη ενημερωτικών Δελτίων Τύπου.

### **Γενική Διεύθυνση Ανάπτυξης**

- Άδειες εγκατάστασης / λειτουργίας και επεκτάσεις βιοτεχνιών- βιομηχανιών.
- Βεβαιώσεις / πιστοποιητικά Α.Ε.
- Έκδοση απαλλακτικών.
- Τιμοληψίες καυσίμων, οπωρολαχανικών, ελαιολάδου / αραβοσιτελαίου, ιχθυηρών.
- Αγορανομικοί έλεγχοι καταστημάτων καθώς και έλεγχοι για μη ασφαλή προϊόντα, βιοτεχνιών, βιομηχανιών, καταστημάτων υγειονομικού ενδιαφέροντος κ.λπ.
- Άδειες εκμετάλλευσης λατομείων και έλεγχοι λατομικών εκμεταλλεύσεων.
- Δειγματοληψίες.
- Διαχείριση μηνύσεων αγορανομικών παραβάσεων.
- Έλεγχοι παραβάσεων και επιβολή προστίμων.
- Χορήγηση επαγγελματικών αδειών βάση νομοθεσίας.
- Εξέταση καταγγελιών.
- Διαδικασίες έγκρισης περιβαλλοντικών όρων και τήρησης περιβαλλοντικών δεσμεύσεων.
- Συγκρότηση Κλιμακίων Ελέγχων Λαϊκών Αγορών.

### **Διαχειριστική Αρχή Π.Ε.Π. Θεσσαλίας**

- Προγραμματισμός και Ένταξη Νέων Έργων στο Περιφερειακό Επιχειρησιακό Πρόγραμμα
- Παρακολούθηση και Διαχείριση έργων
- Έλεγχος έργων
- Δημοσιότητα του Προγράμματος, Υποστήριξη της Υπηρεσίας και των Τελικών Δικαιούχων

### **Περιφερειακό Ταμείο Ανάπτυξης Θεσσαλίας**

- Διαχείριση του Προγράμματος Δημοσίων Επενδύσεων και πληρωμές των Συγχρηματοδοτούμενων και Εθνικών Έργων
- Τμήμα Εφαρμογής Προγραμμάτων
  - **Europe direct:** Κέντρο ευρωπαϊκής πληροφόρησης της Περιφέρειας Θεσσαλίας

### **Γενική Διεύθυνση Ανάπτυξης- Δ/ση Δια Βίου Μάθησης Απασχόλησης Εμπορίου και Τουρισμού- Τμήμα Τουρισμού**

- Οργάνωση και υλοποίηση προγραμμάτων διαφημιστικής προβολής της Περιφέρειας Θεσσαλίας στο εσωτερικό και το εξωτερικό.
- Συνεργασία με τον ΕΟΤ για την προώθηση τουριστικών προορισμών σε τουριστικούς πράκτορες εσωτερικού και εξωτερικού.
- Συμμετοχή σε εκθέσεις του εσωτερικού και του εξωτερικού (σε συνεργασία με τον Ε.Ο.Τ.).
- Συνεργασία με τους Δήμους της Θεσσαλίας και τους φορείς αυτής, όπως, οι Ενώσεις Ξενοδόχων, οι σύλλογοι ενοικιαζόμενων δωματίων και διαμερισμάτων, οι σύλλογοι επαγγελματιών της Θεσσαλίας και τα Επιμελητήρια με στόχο την οργάνωση της τουριστικής ανάπτυξης και προβολής της Περιφέρειας.
- Συμμετοχή σε ομάδες εργασίας, συναντήσεις φορέων αυτοδιοίκησης και επιτροπές διαγωνισμών για προγράμματα τουριστικής προβολής καθώς και πολιτιστικές διοργανώσεις.

### **Διεύθυνση Αναπτυξιακού Προγραμματισμού – Τμήμα κινήτρων Περιφερειακής Ανάπτυξης και Γραφείο εξυπηρέτησης επενδυτών**

- Εφαρμογή αναπτυξιακής νομοθεσίας (χρηματοδότηση, αξιολόγηση, έλεγχος Επενδυτικών Σχεδίων).
- Ενημέρωση κοινού για τον αναπτυξιακό νόμο και τα προγράμματα ΕΣΠΑ.

### **Διευθύνσεις Μεταφορών και Επικοινωνιών των Περιφερειακών Ενοτήτων**

Ασκούν όλες τις αρμοδιότητες του τομέα Μεταφορών και Επικοινωνιών, οι οποίες έχουν ανατεθεί στις Περιφέρειες σύμφωνα με την κείμενη νομοθεσία.

- Απογραφή, την ταξινόμηση, τη συγκρότηση, την έγκριση, τη χορήγηση και την εκτέλεση θεμάτων και ζητημάτων που αφορούν την κυκλοφορία οχημάτων και δικύκλων χερσαίων μεταφορών, δημόσιου και ιδιωτικού χαρακτήρα.
- Πληροφόρηση, επεξεργασία, έλεγχος, παρακολούθηση, εκτέλεση και χορήγηση διοικητικών πράξεων που αφορούν τεχνικά θέματα σταθμών εξυπηρέτησης οχημάτων, τεχνικών στοιχείων αυτοκινήτων, αδειών άσκησης επαγγέλματος τεχνιτών αυτοκινήτων, θέματα επικοινωνιών, καθώς και γενικότερων τεχνικών θεμάτων.
- Πληροφόρηση, έλεγχος, εκτέλεση, χορήγηση, και επίβλεψη όλων των συνολικών πράξεων, που αφορούν άδειες οδήγησης οχημάτων και δικύκλων, καθώς και για θέματα εκπαιδευτών υποψηφίων οδηγών.
- Περιοδικοί τεχνικοί έλεγχοι όλων των οχημάτων, για την ασφαλή κυκλοφορία τους και τη διασφάλιση της προστασίας του περιβάλλοντος.

### **Κενταύρων Ορος Α.Ε.**

Η εταιρεία με επωνυμία «Αξιοποίηση και Ανάδειξη Κεντρικού Πηλίου και Ευρύτερης Περιοχής ΑΕ - ΚΕΝΤΑΥΡΩΝ ΟΡΟΣ ΑΕ» είναι Νομικό Πρόσωπο της Περιφέρειας Θεσσαλίας και άλλων Δήμων της Μαγνησίας, που έχει ως στόχο Την λειτουργία του Χιονοδρομικού Κέντρου Πηλίου. Σκοπός της εταιρείας είναι η διαχείριση και εκμετάλλευση του Χιονοδρομικού Κέντρου Πηλίου η οποία περιλαμβάνει :

- Την λειτουργία και διαχείριση του τεχνικού εξοπλισμού και των υποδομών υποστήριξης του χιονοδρομικού κέντρου.
- Την λειτουργία καταστημάτων εστίασης και αναψυχής και εν γένει υγειονομικού ενδιαφέροντος.
- Την παροχή υπηρεσιών αθλητικής εκπαίδευσης, αναψυχής και περιήγησης
- Την προβολή και διαφήμιση τοπικών προϊόντων και υπηρεσιών.
- Την προστασία και ανάδειξη του φυσικού περιβάλλοντος του ορεινού όγκου του Πηλίου
- Την παροχή υπηρεσιών περιβαλλοντικής εκπαίδευσης

### **Περιφερειακό Συμβούλιο Καινοτομίας**

Στόχοι του Περιφερειακού Συμβουλίου Καινοτομίας είναι:

- Η ενίσχυση της έρευνας και καινοτομίας στην Περιφέρεια Θεσσαλίας
- Ο Συντονισμός των δράσεων έρευνας και καινοτομίας μεταξύ ακαδημαϊκών, ερευνητικών και παραγωγικών φορέων για την Προγραμματική Περίοδο 2014-2020
- Η συμβολή στη σύνταξη του στρατηγικού σχεδίου ευφυούς εξειδίκευσης της Περιφέρειας Θεσσαλίας
- Η δημιουργία μηχανισμού υποστήριξης της υποβολής προτάσεων στο πλαίσιο εθνικών και ευρωπαϊκών προσκλήσεων
- Η ανάδειξη «καλών πρακτικών» από ερευνητικά αποτελέσματα που έχουν περάσει με επιτυχία στην παραγωγική διαδικασία
- Η τόνωση και ενίσχυση της καινοτόμων ιδεών και της νεανικής επιχειρηματικότητας.
- Η συνεργασία για εξεύρεσης χρηματοδότησης καινοτόμων σχεδίων (seedfunding) και την υποστήριξη καινοτόμων επιχειρήσεων.
- Η ενίσχυση της εξωστρέφειας της Περιφέρειας μέσω της δικτύωσης με άλλες Περιφέρειες και δίκτυα επιχειρηματιών

#### **ΔΡΑΣΕΙΣ ΑΛΛΩΝ ΦΟΡΕΩΝ ΠΟΥ ΕΚΤΕΛΟΥΝΤΑΙ ΣΤΗΝ ΠΕΡΙΟΧΗ ΚΑΙ ΕΠΗΡΕΑΖΟΥΝ ΤΟ ΕΠΙΧΕΙΡΗΣΙΑΚΟ ΠΡΟΓΡΑΜΜΑ ΤΗΣ ΠΕΡΙΦΕΡΕΙΑΣ**

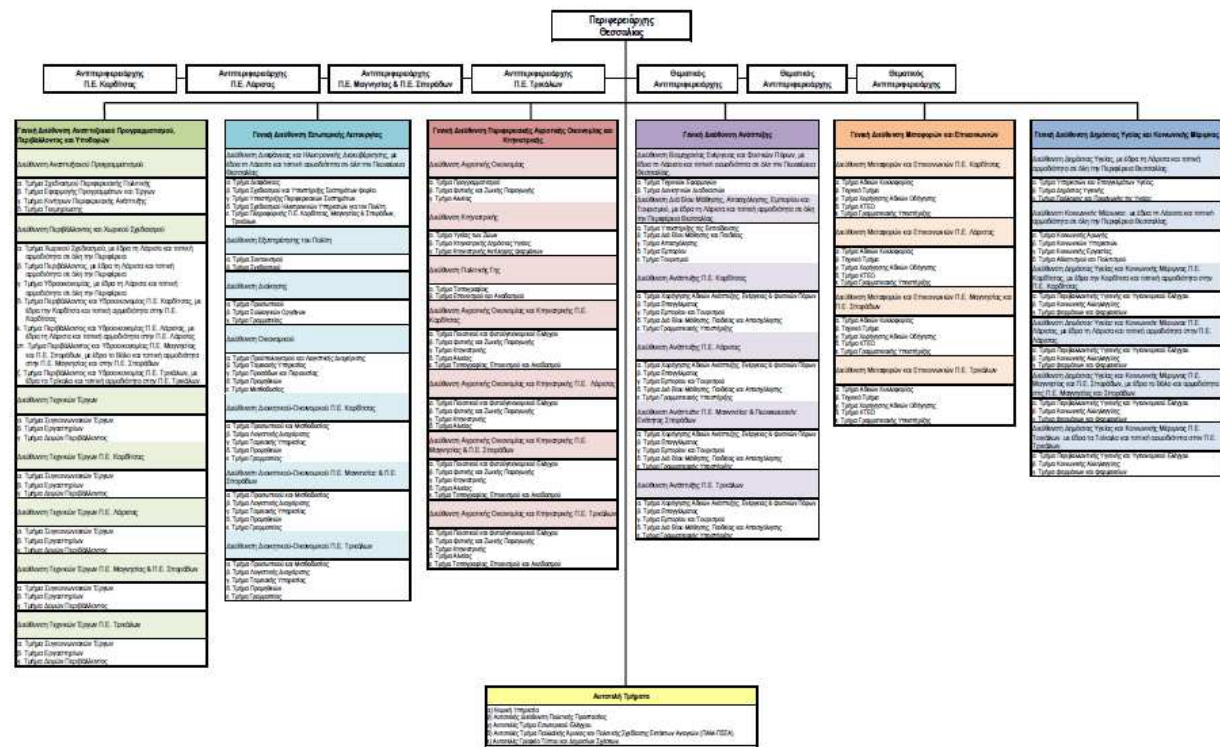
- ΟΑΕΔ
- Υπουργείο Οικονομίας, Υποδομών, Ναυτιλίας και Τουρισμού
- Υπουργείο Παραγωγικής Ανασυγκρότησης, Περιβάλλοντος και Ενέργειας
- Αποκεντρωμένη Διοίκηση Θεσσαλίας και Στ.Ελλάδας
- Δήμοι της Περιφέρειας Θεσσαλίας

#### **ΒΑΣΙΚΕΣ ΣΥΝΕΡΓΑΣΙΕΣ**

- Υπουργείο Οικονομίας, Υποδομών, Ναυτιλίας και Τουρισμού
- Υπουργείο Παραγωγικής Ανασυγκρότησης, Περιβάλλοντος και Ενέργειας
- Αποκεντρωμένη Διοίκηση Θεσσαλίας και Στ.Ελλάδας
- Δήμοι της Περιφέρειας Θεσσαλίας

# 1.1.5. Οργάνωση και λειτουργία της Περιφέρειας και οι οριζόντιες υπηρεσίες.

## ΟΡΓΑΝΟΓΡΑΜΜΑ ΠΕΡΙΦΕΡΕΙΑΣ ΘΕΣΣΑΛΙΑΣ



### ΕΠΙΤΡΟΠΕΣ

Βάση του Νόμου 3852/2015 (Νόμος Καλλικράτη) στην Περιφέρεια Θεσσαλίας έχουν συσταθεί και συνεδριάζουν με θέματα των αρμοδιοτήτων τους οι παρακάτω επιτροπές.

A/A	ΕΠΙΤΡΟΠΗ	ΠΡΟΕΔΡΟΣ	ΜΕΛΗ
1.	ΟΙΚΟΝΟΜΙΚΗ ΕΠΙΤΡΟΠΗ	ΠΕΡΙΦΕΡΕΙΑΡΧΗΣ	8 ΕΚΛΕΓΜΕΝΑ ΜΕΛΗ ΤΟΥ ΠΕΡΙΦΕΡΕΙΑΚΟΥ ΣΥΜΒΟΥΛΙΟΥ
2.	ΕΚΤΕΛΕΣΤΙΚΗ ΕΠΙΤΡΟΠΗ	ΠΕΡΙΦΕΡΕΙΑΡΧΗΣ	ΑΝΤΙΠΕΡΙΦΕΡΕΙΑΡΧΗΣ
3.	ΔΙΑΒΟΥΛΕΥΣΗΣ	ΠΕΡΙΦΕΡΕΙΑΡΧΗΣ	ΔΗΜΑΡΧΟΙ ΚΑΙ ΕΚΠΡΟΣΩΠΟΙ ΕΠΙΜΕΛΗΤΗΡΙΩΝ, ΣΥΝΕΤΑΙΡΙΣΜΩΝ, ΟΡΓΑΝΩΣΕΩΝ ΠΟΛΙΤΩΝ ΚΛΠ
4.	ΑΝΑΠΤΥΞΙΑΚΟΥ ΠΡΟΓΡΑΜΜΑΤΙΣΜΟΥ, ΠΕΡΙΒΑΛΛΟΝΤΟΣ ΚΑΙ ΑΓΡΟΤΙΚΟΥ ΤΟΜΕΑ	ΑΝΤΙΠΕΡΙΦΕΡΕΙΑΡΧΗΣ ΠΕΡΙΒΑΛΛΟΝΤΟΣ, ΥΔΡΟΟΙΚΟΝΟΜΙΑΣ, ΧΩΡΙΚΟΥ ΣΧΕΔΙΑΣΜΟΥ ΚΑΙ ΠΟΛΙΤΙΚΗΣ ΓΗΣ	17 ΜΕΛΗ ΠΕΡΙΦΕΡΕΙΑΚΟΥ ΣΥΜΒΟΥΛΙΟΥ
5.	ΚΟΙΝΩΝΙΚΗΣ ΣΥΝΟΧΗΣ, ΠΟΛΙΤΙΣΜΟΥ, ΠΑΙΔΕΙΑΣ, ΔΙΑ ΒΙΟΥ ΜΑΘΗΣΗΣ, ΑΠΑΣΧΟΛΗΣΗΣ ΚΑΙ ΤΟΥΡΙΣΜΟΥ	ΑΝΤΙΠΕΡΙΦΕΡΕΙΑΡΧΗΣ ΚΟΙΝΩΝΙΚΗΣ ΜΕΡΙΜΝΑΣ ΚΑΙ ΠΟΛΙΤΙΣΜΟΥ	16 ΜΕΛΗ ΠΕΡΙΦΕΡΕΙΑΚΟΥ ΣΥΜΒΟΥΛΙΟΥ

Παρακάτω φαίνεται η διάρθρωση των Υπηρεσιών της Περιφέρειας σε θεματικούς τομείς

ΘΕΜΑΤΙΚΟΙ ΤΟΜΕΙΣ ΑΝΑΠΤΥΞΗΣ			ΓΕΝΙΚΕΣ ΑΡΜΟΔΙΟΤΗΤΕΣ ΚΑΙ ΕΣΩΤΕΡΙΚΗ ΥΠΟΣΤΗΡΙΞΗ ΤΗΣ ΠΕΡΙΦΕΡΕΙΑΣ
Περιβάλλον & Ποιότητα Ζωής	Κοινωνική Μέριμνα, Υγεία, Εκπαίδευση, Δια Βίου Μάθηση, Πολιτισμός & Αθλητισμός	Οικονομία & απασχόληση	
ΥΠΗΡΕΣΙΑ ΠΕΡΙΒΑΛΛΟΝΤΟΣ ΚΑΙ ΧΩΡΙΚΟΥ ΣΧΕΔΙΑΣΜΟΥ	ΥΠΗΡΕΣΙΑ ΔΙΑ ΒΙΟΥ ΜΑΘΗΣΗΣ, ΑΠΑΣΧΟΛΗΣΗΣ, ΕΜΠΟΡΙΟΥ ΚΑΙ ΤΟΥΡΙΣΜΟΥ	ΥΠΗΡΕΣΙΑ ΑΝΑΠΤΥΞΙΑΚΟΥ ΠΡΟΓΡΑΜΜΑΤΙΣΜΟΥ	ΥΠΗΡΕΣΙΑ ΔΙΑΦΑΝΕΙΑΣ ΚΑΙ ΗΛΕΚΤΡΟΝΙΚΗΣ ΔΙΑΚΥΒΕΡΝΗΣΗΣ
ΥΠΗΡΕΣΙΑ ΤΕΧΝΙΚΩΝ ΕΡΓΩΝ	ΥΠΗΡΕΣΙΑ ΔΗΜΟΣΙΑΣ ΥΓΕΙΑΣ	ΥΠΗΡΕΣΙΑ ΑΓΡΟΤΙΚΗΣ ΟΙΚΟΝΟΜΙΑΣ	ΥΠΗΡΕΣΙΑ ΕΞΥΠΗΡΕΤΗΣΗΣ ΤΟΥ ΠΟΛΙΤΗ
ΥΠΗΡΕΣΙΑ ΒΙΟΜΗΧΑΝΙΑΣ, ΕΝΕΡΓΕΙΑΣ ΚΑΙ ΦΥΣΙΚΩΝ ΠΟΡΩΝ	ΥΠΗΡΕΣΙΑ ΚΟΙΝΩΝΙΚΗΣ ΜΕΡΙΜΝΑΣ	ΥΠΗΡΕΣΙΑ ΚΤΗΝΙΑΤΡΙΚΗΣ	ΥΠΗΡΕΣΙΑ ΔΙΟΙΚΗΣΗΣ
ΥΠΗΡΕΣΙΑ ΑΝΑΠΤΥΞΗΣ		ΥΠΗΡΕΣΙΑ ΜΕΤΑΦΟΡΩΝ ΚΑΙ ΕΠΙΚΟΙΝΩΝΙΩΝ	ΥΠΗΡΕΣΙΑ ΟΙΚΟΝΟΜΙΚΟΥ
ΠΑΜ -ΠΣΕΑ			ΝΟΜΙΚΗ ΥΠΗΡΕΣΙΑ
			ΥΠΗΡΕΣΙΑ ΠΟΛΙΤΙΚΗΣ ΠΡΟΣΤΑΣΙΑΣ
			ΥΠΗΡΕΣΙΑ ΕΣΩΤΕΡΙΚΟΥ ΕΛΕΓΧΟΥ
			ΥΠΗΡΕΣΙΑ ΔΗΜΟΣΙΩΝ ΣΧΕΣΕΩΝ
<b>ΚΑΘΕΤΕΣ ΥΠΗΡΕΣΙΕΣ</b>			<b>ΟΡΙΖΟΝΤΙΕΣ &amp; ΥΠΟΣΤΗΡΙΚΤΙΚΕΣ ΥΠΗΡΕΣΙΕΣ</b>

Στον πίνακα που ακολουθεί καταγράφεται αναλυτικά η Κτηριακή Υποδομή του Οργανισμού της Περιφέρειας Θεσσαλίας καθώς και η επάνδρωση των κτηρίων (ιδιόκτητοι και ενοικιαζόμενοι χώροι). Σημειώνεται ότι στη Λάρισα αναμένεται εντός του 2014 η μετεγκατάσταση υπηρεσιών στο νεόδμητο Διοικητήριο (οδός Θεοφράστου).

<b>Κτηριακή Υποδομή</b>	
<b>Λάρισα</b>	<b>Αριθμός Εργαζομένων</b>
ΔΙΟΙΚΗΤΗΡΙΟ Πλατεία Ρήγα Φεραίου (Κουμουνδούρου & Παπαναστασίου)	Γενικοί Διευθυντές (2) Δ/νσεις: ΑΝΑΠΤΥΞΙΑΚΟΥ ΠΡΟΓΡΑΜΜΑΤΙΣΜΟΥ (20), ΠΕΡΙΒΑΛΛΟΝΤΟΣ ΚΑΙ ΧΩΡΙΚΟΥ ΣΧΕΔΙΑΣΜΟΥ (34), ΤΕΧΝΙΚΩΝ ΕΡΓΩΝ ΠΕ ΛΑΡΙΣΑΣ (51), ΔΙΑΦΑΝΕΙΑΣ (10), ΕΞΥΠΗΡΕΤΗΣΗΣ ΠΟΛΙΤΗ (4), ΔΙΟΙΚΗΣΗΣ (13), ΟΙΚΟΝΟΜΙΚΟΥ (21), ΚΤΗΝΙΑΤΡΙΚΗΣ (10), ΠΟΛΙΤΙΚΗΣ ΓΗΣ (8), ΒΙΟΜΗΧΑΝΙΑΣ (1), ΔΙΑ ΒΙΟΥ ΜΑΘΗΣΗΣ (7), ΑΝΑΠΤΥΞΗΣ Π.Ε. ΛΑΡΙΣΑΣ (16), ΔΗΜΟΣΙΑΣ ΥΓΕΙΑΣ (13), ΚΟΙΝΩΝΙΚΗΣ ΜΕΡΙΜΝΑΣ (9), ΔΗΜΟΣΙΑΣ ΥΓΕΙΑΣ ΚΑΙ ΚΟΙΝΩΝΙΚΗΣ ΜΕΡΙΜΝΑΣ (19), ΓΡΑΦΕΙΟ ΤΥΠΟΥ ΚΑΙ ΔΗΜΟΣΙΩΝ ΣΧΕΣΕΩΝ (1) ΓΡΑΜ. ΠΕΡ. ΣΥΜΒΟΥΛΙΟΥ (3) ΓΡΑΦΕΙΟ ΠΕΡΙΦΕΡΕΙΑΡΧΗ (6), ΝΟΜΙΚΗ ΥΠΗΡΕΣΙΑ (3), ΠΑΜ ΠΣΕΑ (1), ΤΜΗΜΑ ΠΟΛΙΤΙΚΗΣ ΠΡΟΣΤΑΣΙΑΣ (1), ΠΕΡΙΦΕΡΕΙΑΚΟ ΤΑΜΕΙΟ ΑΝΑΠΤΥΞΗΣ (8). ΣΥΝΟΛΟ=261
ΚΑΛΛΙΘΕΑΣ 7	Δ/ση ΤΕΧΝΙΚΩΝ ΕΡΓΩΝ (40)
ΗΡΩΩΝ ΠΟΛΥΤΕΧΝΕΙΟΥ 169	Δ/ση ΑΓΡΟΤΙΚΗΣ ΟΙΚ/ΜΙΑΣ Κ ΚΤΗΝΙΑΤΡΙΚΗΣ ΠΕ ΛΑΡΙΣΑΣ: (67), ΑΓΡΟΤΙΚΗΣ ΟΙΚ/ΜΙΑΣ (10) ΣΥΝΟΛΟ =77
8ο ΧΛΜ ΛΑΡΙΣΑΣ – ΤΡΙΚΑΛΩΝ	ΜΕΤΑΦΟΡΩΝ ΚΑΙ ΕΠΙΚΟΙΝΩΝΙΩΝ (31)
Σωκράτους 111	ΕΝΔΙΑΜΕΣΗ ΔΙΑΧΕΙΡΙΣΤΙΚΗ ΑΡΧΗ (5)
<b>Καρδίτσα</b>	<b>Αριθμός Εργαζομένων</b>
ΑΘ. ΜΠΑΛΑΤΣΟΥΚΑ 24	Δ/ση ΔΙΕΥΘΥΝΣΗ ΤΕΧΝΙΚΩΝ ΕΡΓΩΝ (53)
ΚΟΥΜΟΥΝΔΟΥΡΟΥ 29	Δ/σεις ΔΙΟΙΚΗΤΙΚΟΥ ΟΙΚΟΝΟΜΙΚΟΥ : 30 + ΔΗΜΟΣΙΑΣ ΥΓΕΙΑΣ & ΚΟΙΝΩΝΙΚΗΣ ΜΕΡΙΜΝΑΣ: 9 + ΤΜΗΜΑ ΠΟΛΙΤΙΚΗΣ ΠΡΟΣΤΑΣΙΑΣ :2 + ΠΑΜ ΠΣΕΑ: 2 + ΓΡΑΦΕΙΟ ΑΝΤΙΠΕΡΙΦΕΡΕΙΑΡΧΗ: 4 ΣΥΝΟΛΟ=47 ΣΥΝΟΛΟ=100
Λ. ΔΗΜΟΚΡΑΤΙΑΣ 46	ΑΓΡΟΤΙΚΗΣ ΟΙΚΟΝΟΜΙΑΣ ΚΑΙ ΚΤΗΝΙΑΤΡΙΚΗΣ (48)
ΓΡ. ΛΑΜΠΡΑΚΗ 21	ΑΝΑΠΤΥΞΗΣ (12)
ΠΛΑΣΤΗΡΑ 56	ΜΕΤΑΦΟΡΩΝ ΚΑΙ ΕΠΙΚΟΙΝΩΝΙΩΝ (19)
<b>Τρίκαλα</b>	<b>Αριθμός Εργαζομένων</b>

B. ΤΣΙΤΣΑΝΗ 31	ΤΕΧΝΙΚΩΝ ΕΡΓΩΝ (59) + ΤΜΗΜΑ ΠΕΡΙΒΑΛΛΟΝΤΟΣ (10) + ΔΙΟΙΚΗΤΙΚΟΥ ΟΙΚΟΝΟΜΙΚΟΥ (43) + ΠΛΗΡΟΦΟΡΙΚΗΣ (4) + ΤΜΗΜΑ ΠΡΟΣΤΑΣΙΑΣ (3) + ΑΓΡΟΤΙΚΗΣ ΟΙΚΟΝΟΜΙΑΣ (75) + ΑΝΑΠΤΥΞΗΣ (19) + Δ/ΝΣΗ ΔΗΜΟΣΙΑΣ ΥΓΕΙΑΣ ΚΑΙ ΚΟΙΝΩΝΙΚΗΣ ΜΕΡΙΜΝΑΣ(23), ΓΡΑΦΕΙΟ ΑΝΤΙΠΕΡΙΦΕΡΕΙΑΡΧΗ (9) , Ε.Ε. ΠΡΟΣΩΠΙΚΟ (2), ΣΥΝΟΛΟ=247
ΣΩΤΗΡΑ	ΜΕΤΑΦΟΡΩΝ ΚΑΙ ΕΠΙΚΟΙΝΩΝΙΩΝ (32)
<b>Μαγνησία</b>	<b>Αριθμός Εργαζομένων</b>
ΕΛ. ΒΕΝΙΖΕΛΟΥ & ΑΝΑΛΗΨΕΩΣ	ΤΕΧΝΙΚΩΝ ΕΡΓΩΝ ΠΕ ΜΑΓΝΗΣΙΑΣ (47) + ΤΜΗΜΑ ΠΕΡΙΒΑΛΛΟΝΤΟΣ & ΥΔΡΟΟΙΚΟΝΟΜΙΑΣ (9) + ΑΝΑΠΤΥΞΗΣ (28) ΣΥΝΟΛΟ= 84
ΙΩΛΚΟΥ & ΑΝΑΛΗΨΕΩΣ	ΔΙΟΙΚΗΤΙΚΟΥ ΚΑΙ ΟΙΚΟΝΟΜΙΚΟΥ (33) + ΤΜΗΜΑ ΠΛΗΡΟΦΟΡΙΚΗΣ (5) + ΑΓΡΟΤΙΚΗΣ ΟΙΚΟΝΟΜΙΑΣ & ΚΤΗΝΙΑΤΡΙΚΗΣ (48) + ΤΜΗΜΑ ΠΟΛΙΤΙΚΗΣ ΠΡΟΣΤΑΣΙΑΣ (2) + ΓΡΑΦΕΙΟ ΑΝΤΙΠΕΡΙΦΕΡΕΙΑΡΧΗ (1) (+3 ΜΕ ΠΑΡΑΛΛΗΛΑ ΚΑΘΗΚΟΝΤΑ) + ΓΡΑΦΕΙΟ ΝΟΜΙΚΗΣ ΥΠΗΡΕΣΙΑΣ (1) , ΣΥΝΟΛΟ =90
ΝΕΓΡΗ – ΚΟΡΩΝΙΟΥ, ΠΕΔΙΟ ΑΡΕΩΣ	ΜΕΤΑΦΟΡΩΝ ΚΑΙ ΕΠΙΚΟΙΝΩΝΙΩΝ (28)
2ας ΝΟΕΜΒΡΙΟΥ 135	ΔΗΜΟΣΙΑΣ ΥΓΕΙΑΣ & ΚΟΙΝΩΝΙΚΗΣ ΜΕΡΙΜΝΑΣ (21)

Στον παρακάτω πίνακα παρατίθεται αναλυτικά το προσωπικό της Περιφέρειας ανά κλάδο και χωροταξική κατανομή.

ΚΛΑΔΟΣ	ΕΙΔΙΚΟΤΗΤΑ	Λάρισα	Μαγνησία	Τρίκαλα	Καρδίτσα
ΔΕ ΑΠΟΛΥΜΑΝΤΩΝ				2	
ΔΕ ΓΕΩΤΕΧΝΙΚΩΝ	ΒΑΡΕΙΩΝ ΕΠΙΖΩΤΙΚΩΝ			1	
ΔΕ ΓΕΩΤΕΧΝΙΚΩΝ	ΓΕΩΡΓΙΚΟΥ - ΚΤΗΝΟΤΡΟΦΙΚΟΥ			1	
ΔΕ ΓΕΩΤΕΧΝΙΚΩΝ	ΓΕΩΡΓΟΤΕΧΝΙΤΩΝ			5	
ΔΕ ΓΕΩΤΕΧΝΙΚΩΝ					3
ΔΕ ΔΙΟΙΚΗΤΙΚΟΥ		1			1
ΔΕ ΔΙΟΙΚΗΤΙΚΟΥ - ΛΟΓΙΣΤΙΚΟΥ		1		1	
ΔΕ ΔΙΟΙΚΗΤΙΚΟΥ - ΟΙΚΟΝΟΜΙΚΟΥ				4	
ΔΕ ΔΙΟΙΚΗΤΙΚΩΝ - ΓΡΑΜΜΑΤΕΩΝ	ΔΑΚΤΥΛΟΓΡΑΦΩΝ ΣΤΕΝΟΓΡΑΦΩΝ				3
ΔΕ ΔΙΟΙΚΗΤΙΚΩΝ - ΓΡΑΜΜΑΤΕΩΝ		41	35	52	20
ΔΕ ΕΛΕΓΚΤΩΝ ΓΑΛΑΚΤΟΠΑΡΑΓΩΓΗΣ		3			
ΔΕ ΟΔΗΓΩΝ	ΟΔΗΓΩΝ ΑΥΤΟΚΙΝΗΤΩΝ				9
ΔΕ ΟΔΗΓΩΝ		15	9	12	
ΔΕ ΠΛΗΡΟΦΟΡΙΚΗΣ		2			
ΔΕ ΠΛΗΡΟΦΟΡΙΚΗΣ - ΠΡΟΣΩΠΙΚΟΥ Η/Υ		9	3	7	4
ΔΕ ΠΡΟΣΩΠΙΚΟΥ ΚΙΝΗΣΗΣ				1	
ΔΕ ΣΠΕΡΜΑΤΕΓΧΥΤΩΝ		6	1		1
ΔΕ ΣΧΟΛΙΚΩΝ ΦΥΛΑΚΩΝ				1	
ΔΕ ΤΕΧΝΙΚΟΥ ΠΡΟΣΩΠΙΚΟΥ				1	
ΔΕ ΤΕΧΝΙΚΩΝ	ΑΥΤΟΚΙΝΗΤΩΝ			1	
ΔΕ ΤΕΧΝΙΚΩΝ	ΔΟΜΙΚΩΝ ΕΡΓΩΝ	1			
ΔΕ ΤΕΧΝΙΚΩΝ	ΔΟΜΙΚΩΝ ΗΛΕΚΤΡΟΝΙΚΩΝ	1			
ΔΕ ΤΕΧΝΙΚΩΝ	ΕΡΓΟΔΗΓΩΝ			2	3
ΔΕ ΤΕΧΝΙΚΩΝ	ΕΡΓΟΔΗΓΩΝ ΔΟΜΙΚΩΝ ΕΡΓΩΝ	1			
ΔΕ ΤΕΧΝΙΚΩΝ	ΕΡΓΟΔΗΓΩΝ ΜΗΧΑΝΙΚΩΝ ΑΥΤ/ΤΩΝ	1			
ΔΕ ΤΕΧΝΙΚΩΝ	ΕΡΓΟΔΗΓΩΝ ΜΗΧΑΝΟΛΟΓΩΝ	5			
ΔΕ ΤΕΧΝΙΚΩΝ	ΕΡΓΟΔΗΓΩΝ ΣΧΕΔΙΑΣΤΩΝ	1			
ΔΕ ΤΕΧΝΙΚΩΝ	ΕΦΑΡΜΟΣΤΩΝ			1	
ΔΕ ΤΕΧΝΙΚΩΝ	ΗΛΕΚΤΡΟΛΟΓΩΝ	2			
ΔΕ ΤΕΧΝΙΚΩΝ	ΗΛΕΚΤΡΟΝΙΚΩΝ	2			
ΔΕ ΤΕΧΝΙΚΩΝ	ΗΛΕΚΤΡΟΣΥΓΚΟΛΛΗΤΩΝ	1			
ΔΕ ΤΕΧΝΙΚΩΝ	ΗΛΕΚΤΡΟΣΥΓΚΟΛΛΗΤΩΝ	1			
ΔΕ ΤΕΧΝΙΚΩΝ	ΚΤΙΡΙΑΚΩΝ ΕΡΓΩΝ			1	
ΔΕ ΤΕΧΝΙΚΩΝ	ΜΗΧΑΝΙΚΩΝ ΑΥΤΟΚΙΝΗΤΟΥ			4	
ΔΕ ΤΕΧΝΙΚΩΝ	ΜΗΧΑΝΟΔΗΓΩΝ ΧΕΙΡ. ΜΗΧ. ΕΚΤ. ΤΕΧΝ. ΕΡΓΩΝ	1			
ΔΕ ΤΕΧΝΙΚΩΝ	ΜΗΧΑΝΟΔΗΓΩΝ ΧΕΙΡ. ΜΗΧ. ΕΚΤ. ΤΕΧΝ. ΕΡΓΩΝ	1			
ΔΕ ΤΕΧΝΙΚΩΝ	ΜΗΧΑΝΟΛΟΓΩΝ	4			
ΔΕ ΤΕΧΝΙΚΩΝ	ΜΗΧΑΝΟΛΟΓΩΝ ΑΜΑΞΩΜΑΤΩΝ	1			
ΔΕ ΤΕΧΝΙΚΩΝ	ΜΗΧΑΝΟΛΟΓΩΝ ΑΥΤΟΚΙΝΗΤΩΝ	1			
ΔΕ ΤΕΧΝΙΚΩΝ	ΜΗΧΑΝΟΛΟΓΩΝ ΜΗΧΑΝΩΝ ΑΥΤ/ΤΟΥ	1			
ΔΕ ΤΕΧΝΙΚΩΝ	ΜΗΧΑΝΟΤΕΧΝΙΤΩΝ	3			
ΔΕ ΤΕΧΝΙΚΩΝ	ΣΥΓΚΟΛΛΗΤΩΝ ΜΗΧΑΝ/ΚΟΥ	1			
ΔΕ ΤΕΧΝΙΚΩΝ	ΣΥΝΤ. ΚΤΙΡΙΑΚΩΝ ΕΓΚΑΤΑΣΤΑΣΕΩΝ			1	
ΔΕ ΤΕΧΝΙΚΩΝ	ΤΕΧΝ. ΟΧΗΜ.-ΜΗΧ. ΑΥΤ/ΤΩΝ-ΜΗΧΑΝΟΛΟΓΩΝ	1			

ΔΕ ΤΕΧΝΙΚΩΝ	ΤΕΧΝ. ΟΧΗΜ.-ΜΗΧ. ΑΥΤ/ΤΩΝ-ΜΗΧΑΝΟΛΟΓΩΝ	1			
ΔΕ ΤΕΧΝΙΚΩΝ	ΤΕΧΝΙΚΩΝ ΑΥΤΟΚΙΝΗΤΟΥ			1	
ΔΕ ΤΕΧΝΙΚΩΝ	ΧΕΙΡΙΣΤΩΝ ΕΚΧΙΟΝΙΣΤΙΚΩΝ ΜΗΧΑΝΗΜΑΤΩΝ			1	
ΔΕ ΤΕΧΝΙΚΩΝ	ΧΕΙΡΙΣΤΩΝ ΜΗΧΑΝΗΜΑΤΩΝ			2	
ΔΕ ΤΕΧΝΙΚΩΝ	ΧΕΙΡΙΣΤΩΝ ΜΗΧΑΝΗΜΑΤΩΝ ΠΡΟΩΘΗΤΗΡΙΩΝ ΦΟΡΤΗΓΩΝ			1	
ΔΕ ΤΕΧΝΙΚΩΝ	ΧΕΙΡΙΣΤΩΝ ΠΡΟΩΘΗΤΗΡΙΩΝ			2	
ΔΕ ΤΕΧΝΙΚΩΝ		4	15	2	
ΔΕ ΤΕΧΝΙΚΩΝ	ΜΗΧΑΝΟΛΟΓΩΝ ΗΛΕΚΤΡΟΛΟΓΙΑΣ			1	
ΔΕ ΤΕΧΝΙΚΩΝ ΟΔΗΓΩΝ	ΟΔΗΓΩΝ ΑΥΤΟΚΙΝΗΤΟΥ				2
ΔΕ ΤΕΧΝΙΚΩΝ ΧΩΡΙΣ ΠΤΥΧΙΟ					1
ΔΕ ΤΗΛΕΦΩΝΗΤΩΝ			1		
ΔΕ ΥΓΕΙΑΣ ΚΑΙ ΠΡΟΝΟΙΑΣ	ΝΟΣΗΛΕΥΤΙΚΗΣ			1	
ΔΕ ΧΕΙΡΙΣΤΩΝ	ΓΕΩΡΓΙΚΟΥ – ΚΤΗΝΟΤΡΟΦΙΚΟΥ				2
ΔΕ ΧΕΙΡΙΣΤΩΝ ΜΗΧΑΝΗΜΑΤΩΝ	ΧΕΙΡΙΣΤΩΝ				1
ΔΕ ΧΕΙΡΙΣΤΩΝ ΜΗΧΑΝΗΜΑΤΩΝ		4	6		5
ΔΙΚΗΓΟΡΟΣ ΜΕ ΕΜΜΙΣΘΗ ΕΝΤΟΛΗ		2	1		
ΕΕ ΕΙΔΙΚΟ ΕΠΙΣΤΗΜΟΝΙΚΟ ΠΡΟΣΩΠΙΚΟ		1			
ΠΕ ΒΙΟΛΟΓΩΝ	ΙΧΘΥΟΛΟΓΩΝ				1
ΠΕ ΓΕΩΛΟΓΩΝ		1			
ΠΕ ΓΕΩΠΟΝΩΝ					1
ΠΕ ΓΕΩΤΕΧΝΙΚΩΝ	ΓΕΩΛΟΓΩΝ	6	1	1	1
ΠΕ ΓΕΩΤΕΧΝΙΚΩΝ	ΓΕΩΠΟΝΩΝ	41	19	21	15
ΠΕ ΓΕΩΤΕΧΝΙΚΩΝ	ΔΑΣΟΛΟΓΩΝ	1	1	1	1
ΠΕ ΓΕΩΤΕΧΝΙΚΩΝ	ΕΙΔΙΚΩΝ ΣΥΝΕΡΓΑΤΩΝ			1	
ΠΕ ΓΕΩΤΕΧΝΙΚΩΝ	ΙΧΘΥΟΛΟΓΩΝ-ΒΙΟΛΟΓΩΝ	1	1	1	
ΠΕ ΓΕΩΤΕΧΝΙΚΩΝ	ΚΤΗΝΙΑΤΡΩΝ	17	9	9	6
ΠΕ ΓΕΩΤΕΧΝΙΚΩΝ		3			
ΠΕ ΔΙΚΗΓΟΡΩΝ				1	
ΠΕ ΔΙΟΙΚΗΤΙΚΟΥ					1
ΠΕ ΔΙΟΙΚΗΤΙΚΟΥ ΟΙΚΟΝΟΜΙΚΟΥ		61	32	21	20
ΠΕ ΘΕΤΙΚΩΝ ΕΠΙΣΤΗΜΩΝ			1		
ΠΕ ΙΑΤΡΩΝ	ΕΛΕΓΚΤΩΝ ΙΑΤΡΩΝ			1	
ΠΕ ΙΑΤΡΩΝ		1	2		
ΠΕ ΙΑΤΡΩΝ Δ.Υ.Ε.Σ.Υ.		2			
ΠΕ ΚΟΙΝΩΝΙΟΛΟΓΩΝ			1		
ΠΕ ΚΤΗΝΙΑΤΡΩΝ				1	1
ΠΕ ΜΕΤΑΦΡΑΣΤΩΝ	ΔΙΕΡΜΗΝΕΩΝ		3		
ΠΕ ΜΗΧΑΝΙΚΩΝ	ΑΓΡΟΝ. ΤΟΠΟΓΡΑΦΩΝ	11	2	3	3
ΠΕ ΜΗΧΑΝΙΚΩΝ	ΑΡΧΙΤΕΚΤΟΝΩΝ	6	3	5	3
ΠΕ ΜΗΧΑΝΙΚΩΝ	Η/Υ & ΠΛΗΡΟΦΟΡΙΚΗΣ	1			
ΠΕ ΜΗΧΑΝΙΚΩΝ	ΗΛΕΚΤΡΟΛΟΓΩΝ	7	2	1	1
ΠΕ ΜΗΧΑΝΙΚΩΝ	ΗΛΕΚΤΡΟΛΟΓΩΝ - ΗΛΕΚΤΡΙΚΩΝ			1	
ΠΕ ΜΗΧΑΝΙΚΩΝ	ΜΗΧΑΝΙΚΩΝ Η/Υ			1	1
ΠΕ ΜΗΧΑΝΙΚΩΝ	ΜΗΧΑΝΟΛΟΓΩΝ	4	7	2	3
ΠΕ ΜΗΧΑΝΙΚΩΝ	ΜΗΧΑΝΟΛΟΓΩΝ	5		2	
ΠΕ ΜΗΧΑΝΙΚΩΝ	ΜΗΧΑΝΟΛΟΓΩΝ ΗΛΕΚΤΡΟΛΟΓΩΝ	1			1
ΠΕ ΜΗΧΑΝΙΚΩΝ	ΠΑΡΑΓΩΓΗΣ ΔΙΟΙΚΗΣΗΣ ΚΑΙ ΟΡΓΑΝΩΣ. ΕΠΙΧ.				1
ΠΕ ΜΗΧΑΝΙΚΩΝ	ΠΕΡΙΒΑΛΛΟΝΤΟΣ	1			
ΠΕ ΜΗΧΑΝΙΚΩΝ	ΠΟΛΙΤΙΚΩΝ ΜΗΧΑΝΙΚΩΝ	21	9	12	9
ΠΕ ΜΗΧΑΝΙΚΩΝ	ΤΟΠΟΓΡΑΦΩΝ			1	3
ΠΕ ΜΗΧΑΝΙΚΩΝ	ΧΗΜΙΚΩΝ			1	2
ΠΕ ΜΗΧΑΝΙΚΩΝ	ΧΩΡΟΤ. ΠΟΛΕΟΔ. & ΠΕΡ. ΑΝΑΠ.		5	1	
ΠΕ ΜΗΧΑΝΟΛΟΓΩΝ ΜΗΧΑΝΙΚΩΝ					1
ΠΕ ΟΔΟΝΤΙΑΤΡΩΝ Δ.Υ.Ε.Σ.Υ.		1			
ΠΕ ΟΙΚΟΝΟΜΙΚΗΣ ΔΙΑΧΕΙΡΙΣΗΣ		1			
ΠΕ ΟΙΚΟΝΟΜΙΚΟΥ - ΛΟΓΙΣΤΙΚΟΥ				1	
ΠΕ ΟΙΚΟΝΟΜΟΛΟΓΩΝ		1			
ΠΕ ΠΕΡΙΒΑΛΛΟΝΤΟΣ		1	3	2	1
ΠΕ ΠΕΡΙΦΕΡΕΙΑΚΗΣ ΑΝΑΠΤΥΞΗΣ		1			
ΠΕ ΠΛΗΡΟΦΟΡΙΚΗΣ		4	2	2	4
ΠΕ ΠΟΛΙΤΙΚΩΝ ΜΗΧΑΝΙΚΩΝ					1
ΠΕ ΦΑΡΜΑΚΟΠΟΙΩΝ			1		
ΠΕ ΦΥΣΙΚΗΣ ΑΓΩΓΗΣ		2	1	2	



ΠΕ ΦΥΣΙΚΗΣ ΑΓΩΓΗΣ - ΓΥΜΝΑΣΤΩΝ		1			
ΠΕ ΧΗΜΙΚΩΝ ΜΗΧΑΝΙΚΩΝ					1
ΠΕ ΨΥΧΟΛΟΓΩΝ			1		
ΤΕ ΔΙΟΙΚΗΣΗΣ ΜΟΝΑΔΩΝ ΤΟΠΙΚΗΣ ΑΥΤΟΔΙΟΙΚΗΣΗΣ				1	
ΤΕ ΔΙΟΙΚΗΤΙΚΟΥ					1
ΤΕ ΔΙΟΙΚΗΤΙΚΟΥ ΛΟΓΙΣΤΙΚΟΥ		16	9	7	1
ΤΕ ΕΠΑΓΓΕΛΜΑΤΩΝ ΥΓΕΙΑΣ & ΠΡΟΝΟΙΑΣ	ΕΠΙΜΕΛΗΤΩΝ ΙΧΘΥΟΤΡΟΦΕΙΩΝ	1			
ΤΕ ΕΠΑΓΓΕΛΜΑΤΩΝ ΥΓΕΙΑΣ & ΠΡΟΝΟΙΑΣ	ΕΠΙΣΚΕΠΤΩΝ ΥΓΕΙΑΣ	3		4	1
ΤΕ ΕΠΑΓΓΕΛΜΑΤΩΝ ΥΓΕΙΑΣ & ΠΡΟΝΟΙΑΣ	ΕΠΟΠΤΩΝ ΔΗΜΟΣΙΑΣ ΥΓΕΙΑΣ	6		4	3
ΤΕ ΕΠΑΓΓΕΛΜΑΤΩΝ ΥΓΕΙΑΣ & ΠΡΟΝΟΙΑΣ	ΚΟΙΝΩΝΙΚΗΣ ΕΡΓΑΣΙΑΣ	3		2	
ΤΕ ΕΠΑΓΓΕΛΜΑΤΩΝ ΥΓΕΙΑΣ & ΠΡΟΝΟΙΑΣ	ΜΑΙΩΝ	1			
ΤΕ ΕΠΑΓΓΕΛΜΑΤΩΝ ΥΓΕΙΑΣ & ΠΡΟΝΟΙΑΣ	ΝΟΣΗΛΕΥΤΩΝ	3		1	
ΤΕ ΕΠΑΓΓΕΛΜΑΤΩΝ ΥΓΕΙΑΣ & ΠΡΟΝΟΙΑΣ	ΥΓΙΕΙΝΟΛΟΓΩΝ	1			
ΤΕ ΕΠΑΓΓΕΛΜΑΤΩΝ ΥΓΕΙΑΣ & ΠΡΟΝΟΙΑΣ			8		
ΤΕ ΕΡΓΟΔΗΓΩΝ	ΤΟΠΟΓΡΑΦΩΝ ΓΕΩΜΕΤΡΩΝ	1			
ΤΕ ΕΡΓΟΔΗΓΩΝ ΧΩΡΙΣ ΠΤΥΧΙΟ	ΧΗΜΙΚΩΝ	1			
ΤΕ ΕΡΓΟΔΗΓΩΝ ΧΩΡΙΣ ΠΤΥΧΙΟ			2	3	1
ΤΕ ΚΟΙΝΩΝΙΚΩΝ ΛΕΙΤΟΥΡΓΩΝ		1			
ΤΕ ΜΑΙΩΝ		1			
ΤΕ ΜΗΧΑΝΙΚΩΝ	ΔΟΜΙΚΩΝ ΕΡΓΩΝ		2	1	5
ΤΕ ΜΗΧΑΝΙΚΩΝ	ΕΡΓΩΝ ΥΠΟΔΟΜΗΣ	1			
ΤΕ ΜΗΧΑΝΙΚΩΝ	ΗΛΕΚΤΡΟΛΟΓΩΝ	3		1	1
ΤΕ ΜΗΧΑΝΙΚΩΝ	ΗΛΕΚΤΡΟΛΟΓΩΝ ΜΗΧΑΝΟΛΟΓΩΝ	3	1	1	1
ΤΕ ΜΗΧΑΝΙΚΩΝ	ΗΛΕΚΤΡΟΝΙΚΩΝ	2	1	1	
ΤΕ ΜΗΧΑΝΙΚΩΝ	ΜΗΧΑΝΟΛΟΓΩΝ	7	3	1	1
ΤΕ ΜΗΧΑΝΙΚΩΝ	ΟΧΗΜΑΤΩΝ	1			
ΤΕ ΜΗΧΑΝΙΚΩΝ	ΠΟΛΙΤΙΚΩΝ	1	2	2	
ΤΕ ΜΗΧΑΝΙΚΩΝ	ΠΟΛΙΤΙΚΩΝ ΔΟΜΙΚΩΝ ΕΡΓΩΝ	2			
ΤΕ ΜΗΧΑΝΙΚΩΝ	ΠΟΛΙΤΙΚΩΝ ΔΟΜΙΚΩΝ ΕΡΓΩΝ	1			
ΤΕ ΜΗΧΑΝΙΚΩΝ	ΠΟΛΙΤΙΚΩΝ ΕΡΓΩΝ ΥΠΟΔΟΜΗΣ	3			
ΤΕ ΜΗΧΑΝΙΚΩΝ	ΠΟΛΙΤΙΚΩΝ-ΣΥΓΚ/ΚΩΝ & ΥΔΡ/ ΕΡΓΩΝ	1			
ΤΕ ΜΗΧΑΝΙΚΩΝ	ΣΥΝΤΗΡΗΤΩΝ			1	
ΤΕ ΜΗΧΑΝΙΚΩΝ	ΤΕΧΝΟΛΟΓΩΝ ΜΗΧΑΝΙΚΩΝ			1	
ΤΕ ΜΗΧΑΝΙΚΩΝ	ΤΟΠΟΓΡΑΦΩΝ			3	
ΤΕ ΜΗΧΑΝΙΚΩΝ	ΤΟΠΟΓΡΑΦΩΝ	4	1	1	
ΤΕ ΜΗΧΑΝΙΚΩΝ	ΥΔΡΑΥΛΙΚΩΝ-ΣΥΓΚ/ΚΩΝ-ΔΟΜ/ ΕΡΓΩΝ	1			
ΤΕ ΜΗΧΑΝΙΚΩΝ			1	1	2
ΤΕ ΠΛΗΡΟΦΟΡΙΚΗΣ		2	5	1	2
ΤΕ ΤΕΧΝΟΛΟΓΩΝ		1			
ΤΕ ΤΕΧΝΟΛΟΓΩΝ ΓΕΩΠΟΝΙΑΣ	ΓΕΩΠΟΝΙΑΣ - ΑΛΙΕΙΑΣ ΤΡΟΦΙΜΩΝ	1			
ΤΕ ΤΕΧΝΟΛΟΓΩΝ ΓΕΩΠΟΝΙΑΣ	ΖΩΙΚΗΣ ΠΑΡΑΓΩΓΗΣ	1		1	
ΤΕ ΤΕΧΝΟΛΟΓΩΝ ΓΕΩΠΟΝΙΑΣ	ΦΥΤΙΚΗΣ ΠΑΡΑΓΩΓΗΣ	7			
ΤΕ ΤΕΧΝΟΛΟΓΩΝ ΓΕΩΠΟΝΩΝ		1	4	14	5
ΤΕ ΤΕΧΝΟΛΟΓΩΝ ΔΑΣΟΠΟΝΙΑΣ				1	
ΤΕ ΤΕΧΝΟΛΟΓΩΝ ΤΡΟΦΙΜΩΝ		1	1	1	
ΥΕ ΒΟΗΘΗΤΙΚΟΥ ΠΡΟΣΩΠΙΚΟΥ	ΕΡΓΑΤΩΝ			5	3
ΥΕ ΒΟΗΘΗΤΙΚΟΥ ΠΡΟΣΩΠΙΚΟΥ	ΠΡΟΣΩΠΙΚΟΥ ΚΑΘΑΡΙΟΤΗΤΑΣ			8	8
ΥΕ ΒΟΗΘΗΤΙΚΟΥ ΠΡΟΣΩΠΙΚΟΥ	ΦΥΛΑΚΩΝ			2	
ΥΕ ΒΟΗΘΗΤΙΚΟΥ ΠΡΟΣΩΠΙΚΟΥ		9	4		4
ΥΕ ΕΠΙΜΕΛΗΤΩΝ	ΕΠΙΜΕΛΗΤΩΝ ΘΥΡΩΡΩΝ				2
ΥΕ ΕΠΙΜΕΛΗΤΩΝ			2	4	1
ΥΕ ΕΡΓΑΤΩΝ				1	
ΥΕ ΠΡΟΣΩΠΙΚΟΥ ΚΑΘΑΡΙΟΤΗΤΑΣ				1	
<b>ΣΥΝΟΛΟ ΕΡΓΑΖΟΜΕΝΩΝ</b>		<b>414</b>	<b>223</b>	<b>279</b>	<b>179</b>

Οι πίνακες που ακολουθούν αποτυπώνουν το προσωπικό της Περιφέρειας ανά Γενική Δ/ση, Κλάδο, Ειδικότητα και σχέση Εργασίας.

<b>Ανθρώπινο Δυναμικό Γενικής Διεύθυνσης Αναπτυξιακού Προγραμματισμού, Περιβάλλοντος &amp; Υποδομών</b>					
Πλήθος	Επίπεδο Εκπαίδευσης (ΠΕ, ΤΕ, ΔΕ, ΥΕ)	ΚΛΑΔΟΣ	ΕΙΔΙΚΟΤΗΤΑ	Σχέση Εργασίας (Οργανικές θέσεις μόνιμου προσωπικού, Προσωποπαγείς θέσεις μόνιμου προσωπικού, Ειδικές Θέσεις, ΙΔΑΧ, ΙΔΟΧ)	
1	ΔΕ	ΓΕΩΤΕΧΝΙΤΩΝ		ΜΟΝΙΜΟ	
1	ΔΕ	ΔΙΟΙΚΗΤΙΚΟΥ		ΜΟΝΙΜΟ	
12	ΔΕ	ΔΙΟΙΚΗΤΙΚΩΝ ΓΡΑΜΜΑΤΕΩΝ		ΜΟΝΙΜΟ	
2	ΔΕ	ΔΙΟΙΚΗΤΙΚΩΝ ΓΡΑΜΜΑΤΕΩΝ			ΙΔΑΧ
1	ΔΕ	ΔΟΜΙΚΩΝ ΕΡΓΩΝ			ΙΔΑΧ
1	ΔΕ	ΕΛΕΓΚΤΩΝ ΓΑΛΑΚΤΟΠΑΡΑΓΩΓΗΣ		ΜΟΝΙΜΟ	
19	ΔΕ	ΟΔΗΓΩΝ		ΜΟΝΙΜΟ	
3	ΔΕ	ΟΔΗΓΩΝ			ΙΔΑΧ
2	ΔΕ	ΠΛΗΡΟΦΟΡΙΚΗΣ-ΠΡΟΣΩΠΙΚΟΥ Η/Υ		ΜΟΝΙΜΟ	
1	ΔΕ	ΤΕΧΝΙΚΟΥ ΠΡΟΣΩΠΙΚΟΥ			ΙΔΑΧ
4	ΔΕ	ΤΕΧΝΙΚΩΝ	ΕΡΓΟΔΗΓΩΝ	ΜΟΝΙΜΟ	
1	ΔΕ	ΤΕΧΝΙΚΩΝ	ΗΛΕΚΤΡΟΛΟΓΩΝ	ΜΟΝΙΜΟ	
2	ΔΕ	ΤΕΧΝΙΚΩΝ	ΗΛΕΚΤΡΟΝΙΚΩΝ		ΙΔΑΧ
1	ΔΕ	ΤΕΧΝΙΚΩΝ	ΚΤΙΡΙΑΚΩΝ ΕΡΓΩΝ	ΜΟΝΙΜΟ	
1	ΔΕ	ΤΕΧΝΙΚΩΝ	ΜΗΧΑΝΗΜΑΤΩΝ		ΙΔΑΧ
1	ΔΕ	ΤΕΧΝΙΚΩΝ	ΜΗΧΑΝΙΚΩΝ ΑΥΤΟΚΙΝΗΤΩΝ		ΙΔΑΧ
1	ΔΕ	ΤΕΧΝΙΚΩΝ	ΜΗΧΑΝΟΔΗΓΩΝ ΧΕΙΡ. ΜΗΧ. ΕΚΤ. ΤΕΧΝ. ΕΡΓΩΝ	ΜΟΝΙΜΟ	
1	ΔΕ	ΤΕΧΝΙΚΩΝ	ΜΗΧΑΝΟΔΗΓΩΝ ΧΕΙΡ. ΜΗΧ. ΕΚΤ. ΤΕΧΝ. ΕΡΓΩΝ		ΙΔΑΧ
1	ΔΕ	ΤΕΧΝΙΚΩΝ	ΜΗΧΑΝΟΛΟΓΙΑΣ - ΗΛΕΚΤΡΟΛΟΓΙΑΣ	ΜΟΝΙΜΟ	
3	ΔΕ	ΤΕΧΝΙΚΩΝ	ΜΗΧΑΝΟΛΟΓΩΝ	ΜΟΝΙΜΟ	
1	ΔΕ	ΤΕΧΝΙΚΩΝ	ΜΗΧΑΝΟΛΟΓΩΝ ΑΜΑΞΩΜΑΤΩΝ	ΜΟΝΙΜΟ	
1	ΔΕ	ΤΕΧΝΙΚΩΝ	ΜΗΧΑΝΟΛΟΓΩΝ ΜΗΧΑΝΩΝ ΑΥΤ/ΤΟΥ	ΜΟΝΙΜΟ	
1	ΔΕ	ΤΕΧΝΙΚΩΝ	ΜΗΧΑΝΟΤΕΧΝΙΤΩΝ		ΙΔΑΧ
1	ΔΕ	ΤΕΧΝΙΚΩΝ	ΣΥΓΚΟΛΛΗΤΩΝ ΜΗΧΑΝ/ΚΟΥ		ΙΔΑΧ
1	ΔΕ	ΤΕΧΝΙΚΩΝ	ΣΧΕΔΙΑΣΤΩΝ ΔΟΜΙΚΩΝ		ΙΔΑΧ
1	ΔΕ	ΤΕΧΝΙΚΩΝ	ΧΕΙΡΙΣΤΩΝ ΕΚΧΙΟΝΙΣΤΙΚΩΝ ΜΗΧΑΝΗΜΑΤΩΝ	ΜΟΝΙΜΟ	
2	ΔΕ	ΤΕΧΝΙΚΩΝ	ΧΕΙΡΙΣΤΩΝ ΜΗΧΑΝΗΜΑΤΩΝ	ΜΟΝΙΜΟ	
2	ΔΕ	ΤΕΧΝΙΚΩΝ	ΧΕΙΡΙΣΤΩΝ ΠΡΟΩΘΗΤΗΡΙΩΝ	ΜΟΝΙΜΟ	
8	ΔΕ	ΤΕΧΝΙΚΩΝ		ΜΟΝΙΜΟ	
1	ΔΕ	ΤΕΧΝΙΚΩΝ	ΤΕΧΝΙΚΩΝ ΑΥΤΟΚΙΝΗΤΩΝ		ΙΔΑΧ
2	ΔΕ	ΤΕΧΝΙΚΩΝ ΟΔΗΓΩΝ	ΟΔΗΓΩΝ ΑΥΤΟΚΙΝΗΤΩΝ	ΜΟΝΙΜΟ	
1	ΔΕ	ΤΕΧΝΙΚΩΝ ΧΩΡΙΣ ΠΤΥΧΙΟ		ΜΟΝΙΜΟ	
2	ΔΕ	ΧΕΙΡΙΣΤΩΝ		ΜΟΝΙΜΟ	

12	ΔΕ	ΧΕΙΡΙΣΤΩΝ ΜΗΧΑΝΗΜΑΤΩΝ		ΜΟΝΙΜΟ	
1	ΔΕ	ΧΕΙΡΙΣΤΩΝ ΜΗΧΑΝΗΜΑΤΩΝ			ΙΔΑΧ
17	ΔΕ	ΟΔΗΓΩΝ		ΜΟΝΙΜΟ	
6	ΠΕ	ΓΕΩΤΕΧΝΙΚΩΝ	ΓΕΩΛΟΓΩΝ	ΜΟΝΙΜΟ	
1	ΠΕ	ΓΕΩΤΕΧΝΙΚΩΝ	ΓΕΩΛΟΓΩΝ		ΙΔΑΧ
6	ΠΕ	ΓΕΩΤΕΧΝΙΚΩΝ	ΓΕΩΠΟΝΩΝ	ΜΟΝΙΜΟ	
14	ΠΕ	ΔΙΟΙΚΗΤΙΚΟΥ ΟΙΚΟΝΟΜΙΚΟΥ		ΜΟΝΙΜΟ	
2	ΠΕ	ΔΙΟΙΚΗΤΙΚΟΥ ΟΙΚΟΝΟΜΙΚΟΥ			ΙΔΑΧ
14	ΠΕ	ΜΗΧΑΝΙΚΩΝ	ΑΓΡΟΝΟΜΩΝ ΤΟΠΟΓΡΑΦΩΝ	ΜΟΝΙΜΟ	
10	ΠΕ	ΜΗΧΑΝΙΚΩΝ	ΑΡΧΙΤΕΚΤΟΝΩΝ	ΜΟΝΙΜΟ	
4	ΠΕ	ΜΗΧΑΝΙΚΩΝ	ΗΛΕΚΤΡΟΛΟΓΩΝ	ΜΟΝΙΜΟ	
1	ΠΕ	ΜΗΧΑΝΙΚΩΝ	ΗΛΕΚΤΡΟΛΟΓΩΝ		ΙΔΑΧ
4	ΠΕ	ΜΗΧΑΝΙΚΩΝ	ΜΗΧΑΝΟΛΟΓΩΝ ΜΗΧΑΝΙΚΩΝ	ΜΟΝΙΜΟ	
1	ΠΕ	ΜΗΧΑΝΙΚΩΝ	ΜΗΧΑΝΟΛΟΓΩΝ ΜΗΧΑΝΙΚΩΝ		ΙΔΑΧ
33	ΠΕ	ΜΗΧΑΝΙΚΩΝ	ΠΟΛΙΤΙΚΩΝ	ΜΟΝΙΜΟ	
3	ΠΕ	ΜΗΧΑΝΙΚΩΝ	ΠΟΛΙΤΙΚΩΝ		ΙΔΑΧ
1	ΠΕ	ΜΗΧΑΝΙΚΩΝ	ΧΗΜΙΚΩΝ	ΜΟΝΙΜΟ	
3	ΠΕ	ΜΗΧΑΝΙΚΩΝ	ΧΩΡΟΤ. ΠΟΛΕΟΔ. & ΠΕΡΙΦ. ΑΝΑΠΤΥΞΗΣ	ΜΟΝΙΜΟ	
4	ΠΕ	ΜΗΧΑΝΙΚΩΝ		ΜΟΝΙΜΟ	
1	ΠΕ	ΜΗΧΑΝΟΛΟΓΩΝ ΜΗΧΑΝΙΚΩΝ		ΜΟΝΙΜΟ	
1	ΠΕ	ΜΗΧΑΝΟΛΟΓΩΝ ΜΗΧΑΝΙΚΩΝ			ΙΔΑΧ
4	ΠΕ	ΠΕΡΙΒΑΛΛΟΝΤΟΣ		ΜΟΝΙΜΟ	
1	ΠΕ	ΠΕΡΙΒΑΛΛΟΝΤΟΣ			ΙΔΑΧ
1	ΠΕ	ΠΕΡΙΦΕΡΕΙΑΚΗΣ ΑΝΑΠΤΥΞΗΣ			
1	ΠΕ	ΠΟΛΙΤΙΚΩΝ ΜΗΧΑΝΙΚΩΝ			ΙΔΑΧ
1	ΠΕ	ΦΥΣΙΚΗΣ ΑΓΩΓΗΣ			
1	ΠΕ	ΓΕΩΛΟΓΩΝ			ΙΔΑΧ
2	ΠΕ	ΓΕΩΤΕΧΝΙΚΩΝ	ΔΑΣΟΛΟΓΩΝ	ΜΟΝΙΜΟ	
1	ΠΕ	ΔΙΟΙΚΗΤΙΚΟΥ ΟΙΚΟΝΟΜΙΚΟΥ			ΙΔΑΧ
2	ΠΕ	ΜΗΧΑΝΙΚΩΝ	ΜΗΧΑΝΟΛΟΓΩΝ ΗΛΕΚΤΡΟΛΟΓΩΝ	ΜΟΝΙΜΟ	
2	ΤΕ	ΔΙΟΙΚΗΤΙΚΟΥ ΛΟΓΙΣΤΙΚΟΥ		ΜΟΝΙΜΟ	
1	ΤΕ	ΔΙΟΙΚΗΤΙΚΟΥ ΛΟΓΙΣΤΙΚΟΥ			ΙΔΑΧ
1	ΤΕ	ΕΡΓΟΔΗΓΩΝ ΧΩΡΙΣ ΠΤΥΧΙΟ	ΧΗΜΙΚΩΝ	ΜΟΝΙΜΟ	
1	ΤΕ	ΕΡΓΟΔΗΓΩΝ ΧΩΡΙΣ ΠΤΥΧΙΟ		ΜΟΝΙΜΟ	
6	ΤΕ	ΜΗΧΑΝΙΚΩΝ	ΔΟΜΙΚΩΝ ΕΡΓΩΝ	ΜΟΝΙΜΟ	
1	ΤΕ	ΜΗΧΑΝΙΚΩΝ	ΕΡΓΩΝ ΥΠΟΔΟΜΗΣ	ΜΟΝΙΜΟ	
3	ΤΕ	ΜΗΧΑΝΙΚΩΝ	ΗΛΕΚΤΡΟΛΟΓΩΝ		ΙΔΑΧ
1	ΤΕ	ΜΗΧΑΝΙΚΩΝ	ΗΛΕΚΤΡΟΝΙΚΩΝ	ΜΟΝΙΜΟ	
1	ΤΕ	ΜΗΧΑΝΙΚΩΝ	ΗΛΕΚΤΡΟΝΙΚΩΝ		ΙΔΑΧ
3	ΤΕ	ΜΗΧΑΝΙΚΩΝ	ΜΗΧΑΝΟΛΟΓΩΝ	ΜΟΝΙΜΟ	
1	ΤΕ	ΜΗΧΑΝΙΚΩΝ	ΜΗΧΑΝΟΛΟΓΩΝ		ΙΔΑΧ

1	ΤΕ	ΜΗΧΑΝΙΚΩΝ	ΜΗΧΑΝΟΛΟΓΩΝ - ΗΛΕΚΤΡΟΛΟΓΩΝ	ΜΟΝΙΜΟ	
1	ΤΕ	ΜΗΧΑΝΙΚΩΝ	ΠΟΛΙΤΙΚΩΝ	ΜΟΝΙΜΟ	
2	ΤΕ	ΜΗΧΑΝΙΚΩΝ	ΠΟΛΙΤΙΚΩΝ		ΙΔΑΧ
1	ΤΕ	ΜΗΧΑΝΙΚΩΝ	ΠΟΛΙΤΙΚΩΝ-ΣΥΓΚ/ΚΩΝ & ΥΔΡ/ΕΡΓΩΝ	ΜΟΝΙΜΟ	
1	ΤΕ	ΜΗΧΑΝΙΚΩΝ	ΠΟΛΙΤΙΚΩΝ ΕΡΓΩΝ ΥΠΟΔΟΜΗΣ	ΜΟΝΙΜΟ	
6	ΤΕ	ΜΗΧΑΝΙΚΩΝ	ΤΟΠΟΓΡΑΦΩΝ	ΜΟΝΙΜΟ	
3	ΤΕ	ΜΗΧΑΝΙΚΩΝ			ΙΔΑΧ
2	ΤΕ	ΠΛΗΡΟΦΟΡΙΚΗΣ		ΜΟΝΙΜΟ	
1	ΤΕ	ΤΕΧΝΟΛΟΓΩΝ	ΔΑΣΟΠΟΝΩΝ		ΙΔΑΧ
1	ΤΕ	ΤΕΧΝΟΛΟΓΩΝ ΓΕΩΠΟΝΩΝ		ΜΟΝΙΜΟ	
2	ΥΕ	ΒΟΗΘΗΤΙΚΟΥ ΠΡΟΣΩΠΙΚΟΥ		ΜΟΝΙΜΟ	
2	ΥΕ	ΒΟΗΘΗΤΙΚΟΥ ΠΡΟΣΩΠΙΚΟΥ			ΙΔΑΧ
1	ΥΕ	ΕΠΙΜΕΛΗΤΩΝ		ΜΟΝΙΜΟ	
<b>281</b>				<b>238</b>	<b>43</b>

#### Ανθρώπινο Δυναμικό Γενικής Διεύθυνσης Εσωτερικής Λειτουργίας

Πλήθος	Επίπεδο Εκπαίδευσης (ΠΕ, ΤΕ, ΔΕ, ΥΕ)	ΚΛΑΔΟΣ	ΕΙΔΙΚΟΤΗΤΑ	Σχέση Εργασίας (Οργανικές θέσεις μόνιμου προσωπικού, Προσωποπαγείς θέσεις μόνιμου προσωπικού, Ειδικές θέσεις, ΙΔΑΧ, ΙΔΟΧ)	
1	ΔΕ	ΔΙΟΙΚΗΤΙΚΟΥ		ΜΟΝΙΜΟ	
34	ΔΕ	ΔΙΟΙΚΗΤΙΚΩΝ ΓΡΑΜΜΑΤΕΩΝ		ΜΟΝΙΜΟ	
4	ΔΕ	ΔΙΟΙΚΗΤΙΚΩΝ ΓΡΑΜΜΑΤΕΩΝ			ΙΔΑΧ
1	ΔΕ	ΟΔΗΓΩΝ		ΜΟΝΙΜΟ	
1	ΔΕ	ΠΛΗΡΟΦΟΡΙΚΗΣ		ΜΟΝΙΜΟ	
10	ΔΕ	ΠΛΗΡΟΦΟΡΙΚΗΣ ΠΡΟΣΩΠΙΚΟΥ Η/Υ		ΜΟΝΙΜΟ	
2	ΔΕ	ΠΛΗΡΟΦΟΡΙΚΗΣ ΠΡΟΣΩΠΙΚΟΥ Η/Υ			ΙΔΑΧ
1	ΔΕ	ΤΕΧΝΙΚΩΝ	ΜΗΧΑΝΟΛΟΓΩΝ	ΜΟΝΙΜΟ	
1	ΔΕ	ΤΕΧΝΙΚΩΝ	ΧΕΙΡΙΣΤΩΝ ΠΡΟΩΘΗΤΗΡΙΩΝ	ΜΟΝΙΜΟ	
1	ΔΕ	ΤΕΧΝΙΚΩΝ		ΜΟΝΙΜΟ	
1	ΔΕ	ΤΗΛΕΦΩΝΗΤΩΝ		ΜΟΝΙΜΟ	
2	ΠΕ	ΜΗΧΑΝΙΚΩΝ	ΥΠΟΛΟΓΙΣΤΩΝ ΜΗΧΑΝΙΚΩΝ ΥΠΟΛΟΓΙΣΤΗ	ΜΟΝΙΜΟ	
7	ΠΕ	ΠΛΗΡΟΦΟΡΙΚΗΣ		ΜΟΝΙΜΟ	
43	ΠΕ	ΔΙΟΙΚΗΤΙΚΟΥ ΟΙΚΟΝΟΜΙΚΟΥ		ΜΟΝΙΜΟ	
11	ΤΕ	ΔΙΟΙΚΗΤΙΚΟΥ ΛΟΓΙΣΤΙΚΟΥ		ΜΟΝΙΜΟ	
2	ΤΕ	ΔΙΟΙΚΗΤΙΚΟΥ ΛΟΓΙΣΤΙΚΟΥ			ΙΔΑΧ
4	ΤΕ	ΠΛΗΡΟΦΟΡΙΚΗΣ		ΜΟΝΙΜΟ	
1	ΥΕ	ΒΟΗΘΗΤΙΚΟΥ ΠΡΟΣΩΠΙΚΟΥ	ΚΑΘΑΡΙΟΤΗΤΑΣ	ΜΟΝΙΜΟ	
3	ΥΕ	ΒΟΗΘΗΤΙΚΟΥ ΠΡΟΣΩΠΙΚΟΥ	ΚΑΘΑΡΙΟΤΗΤΑΣ		ΙΔΑΧ
3	ΥΕ	ΒΟΗΘΗΤΙΚΟΥ ΠΡΟΣΩΠΙΚΟΥ		ΜΟΝΙΜΟ	
2	ΥΕ	ΒΟΗΘΗΤΙΚΟΥ ΠΡΟΣΩΠΙΚΟΥ			ΙΔΑΧ
2	ΥΕ	ΕΠΙΜΕΛΗΤΩΝ			ΙΔΑΧ
<b>137</b>				<b>122</b>	<b>15</b>

Ανθρώπινο Δυναμικό Γενικής Διεύθυνσης Αγροτικής Οικονομίας και Κτηνιατρικής						
Πλήθος	Επίπεδο Εκπαίδευσης (ΠΕ, ΤΕ, ΔΕ, ΥΕ)	ΚΛΑΔΟΣ	ΕΙΔΙΚΟΤΗΤΑ	Σχέση Εργασίας (Οργανικές θέσεις μόνιμου προσωπικού, Προσωποπαγείς θέσεις μόνιμου προσωπικού, Ειδικές θέσεις, ΙΔΑΧ, ΙΔΟΧ)		
3	ΔΕ	ΓΕΩΡΓΟΤΕΧΝΙΚΩΝ		ΜΟΝΙΜΟ		
1	ΔΕ	ΓΕΩΤΕΧΝΙΚΩΝ	ΒΑΡΕΙΩΝ ΕΠΙΖΩΟΤΙΚΩΝ	ΜΟΝΙΜΟ		
3	ΔΕ	ΓΕΩΤΕΧΝΙΚΩΝ	ΓΕΩΡΓΙΚΟΥ ΚΤΗΝΟΤΡΟΦΙΚΟΥ	ΜΟΝΙΜΟ		
1	ΔΕ	ΓΕΩΤΕΧΝΙΚΩΝ		ΜΟΝΙΜΟ		
22	ΔΕ	ΔΙΟΙΚΗΤΙΚΩΝ ΓΡΑΜΜΑΤΕΩΝ		ΜΟΝΙΜΟ		
1	ΔΕ	ΔΙΟΙΚΗΤΙΚΩΝ ΓΡΑΜΜΑΤΕΩΝ			ΙΔΑΧ	
2	ΔΕ	ΕΛΕΓΚΤΩΝ ΓΑΛΑΚΤΟΠΑΡΑΓΩΓΗΣ		ΜΟΝΙΜΟ		
1	ΔΕ	ΕΠΙΜΕΛΗΤΩΝ ΙΧΘΥΟΤΡΟΦΕΙΩΝ		ΜΟΝΙΜΟ		
1	ΔΕ	ΠΛΗΡΟΦΟΡΙΚΗΣ		ΜΟΝΙΜΟ		
7	ΔΕ	ΠΛΗΡΟΦΟΡΙΚΗΣ ΠΡΟΣΩΠΙΚΟΥ Η/Υ		ΜΟΝΙΜΟ		
6	ΔΕ	ΣΠΕΡΜΑΤΕΓΧΥΤΩΝ		ΜΟΝΙΜΟ		
2	ΔΕ	ΣΠΕΡΜΑΤΕΓΧΥΤΩΝ			ΙΔΑΧ	
1	ΔΕ	ΤΕΧΝΙΚΩΝ	ΕΡΓΟΔΗΓΩΝ ΔΟΜΙΚΩΝ ΕΡΓΩΝ	ΜΟΝΙΜΟ		
1	ΔΕ	ΤΕΧΝΙΚΩΝ	ΕΡΓΟΔΗΓΩΝ ΜΗΧΑΝΟΛΟΓΩΝ	ΜΟΝΙΜΟ		
1	ΔΕ	ΤΕΧΝΙΚΩΝ	ΗΛΕΚΤΡΟΛΟΓΩΝ	ΜΟΝΙΜΟ		
1	ΔΕ	ΤΕΧΝΙΚΩΝ	ΗΛΕΚΤΡΟΣΥΓΚΟΛΛΗΤΩΝ	ΜΟΝΙΜΟ		
1	ΔΕ	ΤΕΧΝΙΚΩΝ	ΜΗΧΑΝΗΜΑΤΩΝ	ΜΟΝΙΜΟ		
1	ΔΕ	ΤΕΧΝΙΚΩΝ	ΣΥΝΤΗΡΗΣΗΣ ΚΤΙΡ. ΕΓΚΑΤΑΣΤΑΣΕΩΝ		ΙΔΑΧ	
1	ΔΕ	ΤΕΧΝΙΚΩΝ	ΤΕΧΝΙΚΩΝ ΜΗΧΑΝΗΜΑΤΩΝ ΑΥΤ/ΤΩΝ ΜΗΧΑΝΟΛΟΓΩΝ	ΜΟΝΙΜΟ		
1	ΔΕ	ΤΕΧΝΙΚΩΝ		ΜΟΝΙΜΟ		
1	ΔΕ	ΤΕΧΝΙΚΩΝ			ΙΔΑΧ	
1	ΠΕ	ΒΙΟΛΟΓΩΝ - ΙΧΘΥΟΛΟΓΩΝ		ΜΟΝΙΜΟ		
1	ΠΕ	ΓΕΩΠΟΝΩΝ		ΜΟΝΙΜΟ		
65	ΠΕ	ΓΕΩΤΕΧΝΙΚΩΝ	ΓΕΩΠΟΝΩΝ	ΜΟΝΙΜΟ		
2	ΠΕ	ΓΕΩΤΕΧΝΙΚΩΝ	ΓΕΩΠΟΝΩΝ		ΙΔΑΧ	
1	ΠΕ	ΓΕΩΤΕΧΝΙΚΩΝ	ΔΑΣΟΛΟΓΩΝ	ΜΟΝΙΜΟ		
2	ΠΕ	ΓΕΩΤΕΧΝΙΚΩΝ	ΙΧΘΥΟΛΟΓΩΝ - ΒΙΟΛΟΓΩΝ	ΜΟΝΙΜΟ		
32	ΠΕ	ΓΕΩΤΕΧΝΙΚΩΝ	ΚΤΗΝΙΑΤΡΩΝ	ΜΟΝΙΜΟ		
3	ΠΕ	ΓΕΩΤΕΧΝΙΚΩΝ		ΜΟΝΙΜΟ		
3	ΠΕ	ΔΙΟΙΚΗΤΙΚΟΥ ΟΙΚΟΝΟΜΙΚΟΥ		ΜΟΝΙΜΟ		
2	ΠΕ	ΔΙΟΙΚΗΤΙΚΟΥ ΟΙΚΟΝΟΜΙΚΟΥ			ΙΔΑΧ	
1	ΠΕ	ΚΤΗΝΙΑΤΡΩΝ			ΙΔΑΧ	

1	ΠΕ	ΚΤΗΝΙΑΤΡΩΝ				ΙΔΟΧ
2	ΠΕ	ΜΗΧΑΝΙΚΩΝ	ΑΓΡΟΝΟΜΩΝ ΤΟΠΟΓΡΑΦΩΝ	ΜΟΝΙΜΟ		
1	ΠΕ	ΜΗΧΑΝΙΚΩΝ	ΑΡΧΙΤΕΚΤΟΝΩΝ	ΜΟΝΙΜΟ		
1	ΠΕ	ΜΗΧΑΝΙΚΩΝ	ΧΩΡΟΤ. ΠΟΛΕΟΔ. & ΠΕΡΙΦ. ΑΝΑΠΤΥΞΗΣ	ΜΟΝΙΜΟ		
1	ΠΕ	ΠΛΗΡΟΦΟΡΙΚΗΣ		ΜΟΝΙΜΟ		
2	ΤΕ	ΔΙΟΙΚΗΤΙΚΟΥ ΛΟΓΙΣΤΙΚΟΥ		ΜΟΝΙΜΟ		
1	ΤΕ	ΕΡΓΟΔΗΓΩΝ ΧΩΡΙΣ ΠΤΥΧΙΟ		ΜΟΝΙΜΟ		
1	ΤΕ	ΜΗΧΑΝΙΚΩΝ	ΠΟΛΙΤΙΚΩΝ - ΔΟΜΙΚΩΝ ΕΡΓΩΝ	ΜΟΝΙΜΟ		
1	ΤΕ	ΜΗΧΑΝΙΚΩΝ	ΤΟΠΟΓΡΑΦΩΝ	ΜΟΝΙΜΟ		
1	ΤΕ	ΜΗΧΑΝΙΚΩΝ	ΥΔΡΑΥΛΙΚΩΝ - ΣΥΓΚ. - ΔΟΜ. ΕΡΓΩΝ		ΙΔΑΧ	
1	ΤΕ	ΠΛΗΡΟΦΟΡΙΚΗΣ		ΜΟΝΙΜΟ		
1	ΤΕ	ΤΕΧΝΟΛΟΓΩΝ ΓΕΩΠΟΝΩΝ	ΖΩΙΚΗΣ ΠΑΡΑΓΩΓΗΣ	ΜΟΝΙΜΟ		
1	ΤΕ	ΤΕΧΝΟΛΟΓΩΝ ΓΕΩΠΟΝΩΝ	ΖΩΙΚΗΣ ΠΑΡΑΓΩΓΗΣ			ΙΔΟΧ
7	ΤΕ	ΤΕΧΝΟΛΟΓΩΝ ΓΕΩΠΟΝΩΝ	ΦΥΤΙΚΗΣ ΠΑΡΑΓΩΓΗΣ	ΜΟΝΙΜΟ		
7	ΤΕ	ΤΕΧΝΟΛΟΓΩΝ ΓΕΩΠΟΝΩΝ		ΜΟΝΙΜΟ		
1	ΤΕ	ΤΕΧΝΟΛΟΓΩΝ ΓΕΩΠΟΝΩΝ			ΙΔΑΧ	
3	ΥΕ	ΒΟΗΘΗΤΙΚΟΥ ΠΡΟΣΩΠΙΚΟΥ	ΚΑΘΑΡΙΟΤΗΤΑΣ		ΙΔΑΧ	
3	ΥΕ	ΒΟΗΘΗΤΙΚΟΥ ΠΡΟΣΩΠΙΚΟΥ		ΜΟΝΙΜΟ		
1	ΥΕ	ΕΠΙΜΕΛΗΤΩΝ		ΜΟΝΙΜΟ		
1	ΥΕ	ΕΡΓΑΤΩΝ				ΙΔΟΧ
1	ΥΕ	ΒΟΗΘΗΤΙΚΟΥ ΠΡΟΣΩΠΙΚΟΥ	ΕΡΓΑΤΩΝ	ΜΟΝΙΜΟ		
<b>211</b>				<b>193</b>	<b>15</b>	<b>3</b>

<b>Ανθρώπινο Δυναμικό Γενικής Διεύθυνσης Ανάπτυξης</b>						
Πλήθος	Επίπεδο Εκπαίδευσης (ΠΕ, ΤΕ, ΔΕ, ΥΕ)	ΚΛΑΔΟΣ	ΕΙΔΙΚΟΤΗΤΑ	Σχέση Εργασίας (Οργανικές θέσεις μόνιμου προσωπικού, Προσωποπαγείς θέσεις μόνιμου προσωπικού, Ειδικές θέσεις, ΙΔΑΧ, ΙΔΟΧ)		
1	ΔΕ	ΓΕΩΡΓΟΤΕΧΝΙΤΩΝ		ΜΟΝΙΜΟ		
1	ΔΕ	ΔΙΟΙΚΗΤΙΚΟΥ ΛΟΓΙΣΤΙΚΟΥ				ΙΔΑΧ
2	ΔΕ	ΔΙΟΙΚΗΤΙΚΟΥ ΟΙΚΟΝΟΜΙΚΟΥ				ΙΔΑΧ
1	ΔΕ	ΔΙΟΙΚΗΤΙΚΩΝ ΓΡΑΜΜΑΤΕΩΝ	ΔΑΚΤΥΛΟΓΡΑΦΩΝ ΣΤΕΝΟΡΓΑΦΩΝ	ΜΟΝΙΜΟ		
16	ΔΕ	ΔΙΟΙΚΗΤΙΚΩΝ ΓΡΑΜΜΑΤΕΩΝ		ΜΟΝΙΜΟ		
1	ΔΕ	ΔΙΟΙΚΗΤΙΚΩΝ ΓΡΑΜΜΑΤΕΩΝ				ΙΔΑΧ
1	ΔΕ	ΟΔΗΓΩΝ				ΙΔΑΧ
1	ΠΕ	ΓΕΩΤΕΧΝΙΚΩΝ	ΓΕΩΠΟΝΩΝ			ΙΔΑΧ
1	ΠΕ	ΔΙΟΙΚΗΤΙΚΟΥ				ΙΔΑΧ
2	ΠΕ	ΔΙΟΙΚΗΤΙΚΟΥ ΟΙΚΟΝΟΜΙΚΟΥ				ΙΔΑΧ
1	ΠΕ	ΘΕΤΙΚΩΝ ΕΠΙΣΤΗΜΩΝ		ΜΟΝΙΜΟ		
1	ΠΕ	ΜΕΤΑΦΡΑΣΤΩΝ ΔΙΕΡΜΗΝΕΩΝ				ΙΔΑΧ
2	ΠΕ	ΜΗΧΑΝΙΚΩΝ	ΗΛΕΚΤΡΟΛΟΓΩΝ	ΜΟΝΙΜΟ		
1	ΠΕ	ΜΗΧΑΝΙΚΩΝ	ΗΛΕΚΤΡΟΛΟΓΩΝ			ΙΔΑΧ
3	ΠΕ	ΜΗΧΑΝΙΚΩΝ	ΜΗΧΑΝΟΛΟΓΩΝ	ΜΟΝΙΜΟ		
1	ΠΕ	ΜΗΧΑΝΙΚΩΝ	ΠΑΡΑΓΩΓΗ ΔΙΟΙΚΗΣΗΣ ΚΑΙ ΟΡΓΑΝΩΣΗΣ ΕΠΙΧΕΙΡΗΣΕΩΝ	ΜΟΝΙΜΟ		
1	ΠΕ	ΜΗΧΑΝΙΚΩΝ	ΠΕΡΙΒΑΛΛΟΝΤΟΣ	ΜΟΝΙΜΟ		

1	ΠΕ	ΜΗΧΑΝΙΚΩΝ	ΧΗΜΙΚΩΝ ΜΗΧΑΝΙΚΩΝ	ΜΟΝΙΜΟ	
1	ΠΕ	ΜΗΧΑΝΙΚΩΝ	ΧΩΡΟΤΑΞΙΑΣ ΠΟΛΕΟΔΟΜΙΑΣ ΚΑΙ ΠΕΡΙΦ. ΑΝΑΠΤΥΞΗΣ	ΜΟΝΙΜΟ	
1	ΠΕ	ΦΥΣΙΚΗΣ ΑΓΩΓΗΣ		ΜΟΝΙΜΟ	
1	ΠΕ	ΧΗΜΙΚΩΝ ΜΗΧΑΝΙΚΩΝ		ΜΟΝΙΜΟ	
19	ΠΕ	ΔΙΟΙΚΗΤΙΚΟΥ ΟΙΚΟΝΟΜΙΚΟΥ		ΜΟΝΙΜΟ	
1	ΠΕ	ΜΕΤΑΦΡΑΣΤΩΝ ΔΙΕΡΜΗΝΕΩΝ		ΜΟΝΙΜΟ	
1	ΠΕ	ΜΗΧΑΝΙΚΩΝ	ΑΡΧΙΤΕΚΤΟΝΩΝ	ΜΟΝΙΜΟ	
4	ΤΕ	ΔΙΟΙΚΗΤΙΚΟΥ ΛΟΓΙΣΤΙΚΟΥ		ΜΟΝΙΜΟ	
1	ΤΕ	ΜΗΧΑΝΙΚΩΝ	ΗΛΕΚΤΡΟΛΟΓΩΝ	ΜΟΝΙΜΟ	
3	ΤΕ	ΜΗΧΑΝΙΚΩΝ	ΜΗΧΑΝΟΛΟΓΩΝ	ΜΟΝΙΜΟ	
2	ΤΕ	ΤΕΧΝΟΛΟΓΩΝ ΤΡΟΦΙΜΩΝ		ΜΟΝΙΜΟ	
1	ΥΕ	ΒΟΗΘΗΤΙΚΟΥ ΠΡΟΣΩΠΙΚΟΥ	ΕΡΓΑΤΩΝ	ΜΟΝΙΜΟ	
<b>73</b>				<b>62</b>	<b>11</b>

#### Ανθρώπινο Δυναμικό Γενικής Διεύθυνσης Μεταφορών και Επικοινωνιών

Πλήθος	Επίπεδο Εκπαίδευσης (ΠΕ, ΤΕ, ΔΕ, ΥΕ)	ΚΛΑΔΟΣ	ΕΙΔΙΚΟΤΗΤΑ	Σχέση Εργασίας (Οργανικές θέσεις μόνιμου προσωπικού, Προσωποπαγείς θέσεις μόνιμου προσωπικού, Ειδικές θέσεις, ΙΔΑΧ, ΙΔΟΧ)	
2	ΔΕ	ΔΙΟΙΚΗΤΙΚΟΥ ΟΙΚΟΝΟΜΙΚΟΥ			ΙΔΑΧ
24	ΔΕ	ΔΙΟΙΚΗΤΙΚΩΝ ΓΡΑΜΜΑΤΕΩΝ		ΜΟΝΙΜΟ	
3	ΔΕ	ΔΙΟΙΚΗΤΙΚΩΝ ΓΡΑΜΜΑΤΕΩΝ			ΙΔΑΧ
1	ΔΕ	ΠΡΟΣΩΠΙΚΟΥ ΚΙΝΗΣΗΣ			ΙΔΑΧ
1	ΔΕ	ΤΕΧΝΙΚΩΝ	ΔΟΜΙΚΩΝ ΗΛΕΚΤΡΟΝΙΚΩΝ		ΙΔΑΧ
1	ΔΕ	ΤΕΧΝΙΚΩΝ	ΕΡΓΟΔΗΓΩΝ ΜΗΧΑΝΙΚΩΝ ΑΥΤΟΚΙΝΗΤΩΝ	ΜΟΝΙΜΟ	
4	ΔΕ	ΤΕΧΝΙΚΩΝ	ΕΡΓΟΔΗΓΩΝ ΜΗΧΑΝΟΛΟΓΩΝ	ΜΟΝΙΜΟ	
4	ΔΕ	ΤΕΧΝΙΚΩΝ	ΜΗΧΑΝΙΚΩΝ ΑΥΤΟΚΙΝΗΤΩΝ	ΜΟΝΙΜΟ	
1	ΔΕ	ΤΕΧΝΙΚΩΝ	ΜΗΧΑΝΟΛΟΓΩΝ ΑΥΤΟΚΙΝΗΤΩΝ	ΜΟΝΙΜΟ	
2	ΔΕ	ΤΕΧΝΙΚΩΝ	ΜΗΧΑΝΟΤΕΧΝΙΤΩΝ	ΜΟΝΙΜΟ	
7	ΔΕ	ΤΕΧΝΙΚΩΝ		ΜΟΝΙΜΟ	
1	ΔΕ	ΤΕΧΝΙΚΩΝ			ΙΔΑΧ
3	ΔΕ	ΧΕΙΡΙΣΤΩΝ ΜΗΧΑΝΗΜΑΤΩΝ		ΜΟΝΙΜΟ	
8	ΠΕ	ΔΙΟΙΚΗΤΙΚΟΥ ΟΙΚΟΝΟΜΙΚΟΥ		ΜΟΝΙΜΟ	
2	ΠΕ	ΜΗΧΑΝΙΚΩΝ	ΗΛΕΚΤΡΟΛΟΓΩΝ	ΜΟΝΙΜΟ	
3	ΠΕ	ΜΗΧΑΝΙΚΩΝ	ΜΗΧΑΝΟΛΟΓΩΝ	ΜΟΝΙΜΟ	
1	ΠΕ	ΜΗΧΑΝΙΚΩΝ	ΜΗΧΑΝΟΛΟΓΩΝ		ΙΔΑΧ
1	ΠΕ	ΜΗΧΑΝΙΚΩΝ	ΜΗΧΑΝΟΛΟΓΩΝ - ΗΛΕΚΤΡΟΛΟΓΩΝ	ΜΟΝΙΜΟ	
1	ΠΕ	ΜΗΧΑΝΙΚΩΝ	ΠΟΛΙΤΙΚΩΝ ΜΗΧΑΝΙΚΩΝ	ΜΟΝΙΜΟ	
3	ΤΕ	ΔΙΟΙΚΗΤΙΚΟΥ ΛΟΓΙΣΤΙΚΟΥ		ΜΟΝΙΜΟ	
1	ΤΕ	ΕΡΓΟΔΗΓΩΝ	ΤΟΠΟΓΡΑΦΩΝ ΓΕΩΜΕΤΡΩΝ	ΜΟΝΙΜΟ	
1	ΤΕ	ΕΡΓΟΔΗΓΩΝ ΧΩΡΙΣ ΠΤΥΧΙΟ		ΜΟΝΙΜΟ	
1	ΤΕ	ΜΗΧΑΝΙΚΩΝ	ΗΛΕΚΤΡΟΛΟΓΩΝ	ΜΟΝΙΜΟ	

3	ΤΕ	ΜΗΧΑΝΙΚΩΝ	ΗΛΕΚΤΡΟΛΟΓΩΝ - ΜΗΧΑΝΟΛΟΓΩΝ	ΜΟΝΙΜΟ	
4	ΤΕ	ΜΗΧΑΝΙΚΩΝ	ΜΗΧΑΝΟΛΟΓΩΝ	ΜΟΝΙΜΟ	
1	ΤΕ	ΜΗΧΑΝΙΚΩΝ	ΜΗΧΑΝΟΛΟΓΩΝ		ΙΔΑΧ
1	ΤΕ	ΜΗΧΑΝΙΚΩΝ	ΟΧΗΜΑΤΩΝ	ΜΟΝΙΜΟ	
2	ΤΕ	ΜΗΧΑΝΙΚΩΝ		ΜΟΝΙΜΟ	
1	ΤΕ	ΠΛΗΡΟΦΟΡΙΚΗΣ		ΜΟΝΙΜΟ	
2	ΤΕ	ΤΕΧΝΙΚΩΝ	ΤΕΧΝΙΤΩΝ ΕΡΓΟΔΗΓΩΝ	ΜΟΝΙΜΟ	
1	ΤΕ	ΔΙΟΙΚΗΤΙΚΟΥ			ΙΔΑΧ
2	ΤΕ	ΔΙΟΙΚΗΤΙΚΩΝ ΓΡΑΜΜΑΤΕΩΝ	ΔΑΚΤΥΛΟΓΡΑΦΩΝ ΣΤΕΝΟΓΡΑΦΩΝ	ΜΟΝΙΜΟ	
1	ΥΕ	ΒΟΗΘΗΤΙΚΟΥ ΠΡΟΣΩΠΙΚΟΥ	ΠΡΟΣΩΠΙΚΟΥ ΚΑΘΑΡΙΟΤΗΤΑΣ		ΙΔΑΧ
2	ΥΕ	ΒΟΗΘΗΤΙΚΟΥ ΠΡΟΣΩΠΙΚΟΥ		ΜΟΝΙΜΟ	
1	ΥΕ	ΒΟΗΘΗΤΙΚΟΥ ΠΡΟΣΩΠΙΚΟΥ			ΙΔΑΧ
1	ΥΕ	ΕΠΙΜΕΛΗΤΩΝ	ΕΠΙΜΕΛΗΤΩΝ ΘΥΡΩΡΩΝ	ΜΟΝΙΜΟ	
<b>98</b>				<b>85</b>	<b>13</b>

<b>Ανθρώπινο Δυναμικό Γενικής Διεύθυνσης Δημόσιας Υγείας και Κοινωνικής Πρόνοιας</b>					
<i>Πλήθος</i>	<i>Επίπεδο Εκπαίδευσης (ΠΕ, ΤΕ, ΔΕ, ΥΕ)</i>	<i>ΚΛΑΔΟΣ</i>	<i>ΕΙΔΙΚΟΤΗΤΑ</i>	<i>Σχέση Εργασίας (Οργανικές θέσεις μόνιμου προσωπικού, Προσωποπαγείς θέσεις μόνιμου προσωπικού, Ειδικές Θέσεις, ΙΔΑΧ, ΙΔΟΧ)</i>	
2	ΔΕ	ΑΠΟΛΥΜΑΝΤΩΝ		ΜΟΝΙΜΟ	
1	ΔΕ	ΔΙΟΙΚΗΤΙΚΟΥ ΛΟΓΙΣΤΙΚΟΥ		ΜΟΝΙΜΟ	
9	ΔΕ	ΔΙΟΙΚΗΤΙΚΩΝ ΓΡΑΜΜΑΤΕΩΝ		ΜΟΝΙΜΟ	
4	ΔΕ	ΔΙΟΙΚΗΤΙΚΩΝ ΓΡΑΜΜΑΤΕΩΝ			ΙΔΑΧ
1	ΔΕ	ΟΔΗΓΩΝ		ΜΟΝΙΜΟ	
1	ΔΕ	ΠΛΗΡΟΦΟΡΙΚΗΣ ΠΡΟΣΩΠΙΚΟΥ Η/Υ		ΜΟΝΙΜΟ	
1	ΔΕ	ΣΧΟΛΙΚΩΝ ΦΥΛΑΚΩΝ			ΙΔΑΧ
1	ΔΕ	ΥΓΕΙΑΣ ΚΑΙ ΠΡΟΝΟΙΑΣ	ΝΟΣΗΛΕΥΤΙΚΗΣ	ΜΟΝΙΜΟ	
13	ΠΕ	ΔΙΟΙΚΗΤΙΚΟΥ ΟΙΚΟΝΟΜΙΚΟΥ		ΜΟΝΙΜΟ	
3	ΠΕ	ΙΑΤΡΩΝ		ΜΟΝΙΜΟ	
2	ΠΕ	ΙΑΤΡΩΝ Δ.Υ.Ε.Σ.Υ.		ΜΟΝΙΜΟ	
1	ΠΕ	ΚΟΙΝΩΝΙΟΛΟΓΩΝ		ΜΟΝΙΜΟ	
1	ΠΕ	ΜΕΤΑΦΡΑΣΤΩΝ ΔΙΕΡΜΗΝΕΩΝ		ΜΟΝΙΜΟ	
1	ΠΕ	ΟΔΟΝΤΙΑΤΡΩΝ Δ.Υ.Ε.Σ.Υ.		ΜΟΝΙΜΟ	
1	ΠΕ	ΦΑΡΜΑΚΟΠΟΙΩΝ		ΜΟΝΙΜΟ	
1	ΠΕ	ΦΥΣΙΚΗΣ ΑΓΩΓΗΣ		ΜΟΝΙΜΟ	
1	ΠΕ	ΨΥΧΟΛΟΓΩΝ		ΜΟΝΙΜΟ	
1	ΤΕ	ΔΙΟΙΚΗΤΙΚΟΥ ΛΟΓΙΣΤΙΚΟΥ		ΜΟΝΙΜΟ	
9	ΤΕ	ΕΠΑΓΓΕΛΜΑΤΩΝ ΥΓΕΙΑΣ ΚΑΙ ΠΡΟΝΟΙΑΣ	ΕΠΟΠΤΩΝ ΔΗΜΟΣΙΑΣ ΥΓΕΙΑΣ	ΜΟΝΙΜΟ	
3	ΤΕ	ΕΠΑΓΓΕΛΜΑΤΩΝ ΥΓΕΙΑΣ ΚΑΙ ΠΡΟΝΟΙΑΣ	ΚΟΙΝΩΝΙΚΗΣ ΕΡΓΑΣΙΑΣ	ΜΟΝΙΜΟ	
1	ΤΕ	ΕΠΑΓΓΕΛΜΑΤΩΝ ΥΓΕΙΑΣ ΚΑΙ ΠΡΟΝΟΙΑΣ	ΜΑΙΩΝ	ΜΟΝΙΜΟ	
3	ΤΕ	ΕΠΑΓΓΕΛΜΑΤΩΝ ΥΓΕΙΑΣ ΚΑΙ ΠΡΟΝΟΙΑΣ	ΝΟΣΗΛΕΥΤΩΝ	ΜΟΝΙΜΟ	



1	ΤΕ	ΕΠΑΓΓΕΛΜΑΤΩΝ ΥΓΕΙΑΣ ΚΑΙ ΠΡΟΝΟΙΑΣ	ΥΓΙΕΙΝΟΛΟΓΩΝ	ΜΟΝΙΜΟ	
8	ΤΕ	ΕΠΑΓΓΕΛΜΑΤΩΝ ΥΓΕΙΑΣ ΚΑΙ ΠΡΟΝΟΙΑΣ		ΜΟΝΙΜΟ	
1	ΤΕ	ΚΟΙΝΩΝΙΚΩΝ ΛΕΙΤΟΥΡΓΩΝ			ΙΔΑΧ
1	ΤΕ	ΜΑΙΩΝ		ΜΟΝΙΜΟ	
1	ΤΕ	ΠΛΗΡΟΦΟΡΙΚΗΣ		ΜΟΝΙΜΟ	
4	ΤΕ	ΕΠΑΓΓΕΛΜΑΤΩΝ ΥΓΕΙΑΣ ΚΑΙ ΠΡΟΝΟΙΑΣ	ΕΠΙΣΚΕΠΤΩΝ ΥΓΕΙΑΣ	ΜΟΝΙΜΟ	
1	ΥΕ	ΒΟΗΘΗΤΙΚΟΥ ΠΡΟΣΩΠΙΚΟΥ	ΜΕΡΙΚΗΣ ΜΕΡΙΜΝΑΣ		ΙΔΑΧ
2	ΥΕ	ΒΟΗΘΗΤΙΚΟΥ ΠΡΟΣΩΠΙΚΟΥ		ΜΟΝΙΜΟ	
<b>80</b>				<b>73</b>	<b>7</b>

Αναφορικά με την Υλικοτεχνική Υποδομή της Περιφέρειας, καταγράφονται παρακάτω τα διαθέσιμα Συστήματα και Εργαλεία.

Πρότυπα - Συστήματα - Εργαλεία	ΝΑΙ/ΌΧΙ	Σχόλιο - Παρατηρήσεις
Διαχειριστική Επάρκεια	ΝΑΙ	
Κοινό Πλαίσιο Αξιολόγησης	ΌΧΙ	
ISO 9001/2008	ΌΧΙ	
Επιμορφώσεις - Κατάρτιση	ΝΑΙ	
Σύστημα Διαχείρισης Επιχειρησιακών Πόρων	ΌΧΙ	(Υπάρχει Σύστημα Διαχείρισης Διπλογραφικής Λογιστικής)
Σύστημα Διαχείρισης Γνώσης	ΌΧΙ	
Σύστημα Προγραμματισμού & Παρακολούθησης Έργων	ΝΑΙ	
Σύστημα Διαχείρισης Ανθρώπινου Δυναμικού	ΝΑΙ	

Ηλεκτρονική Διακυβέρνηση	ΝΑΙ/ΌΧΙ	Σχόλιο - Παρατηρήσεις
Διαδικτυακή Πύλη	ΝΑΙ	url: <a href="http://www.thessaly.gov.gr">www.thessaly.gov.gr</a>
Ηλεκτρονική Εξυπηρέτηση του Πολίτη	ΌΧΙ	
Διαβούλευση	ΝΑΙ	
Τοπικό δίκτυο (lan)	ΝΑΙ	
Ασύρματο δίκτυο (w-lan)	ΝΑΙ	
Αριθμός web servers	2	1 server asp.net, 1 server php
Web servers/ Γραμμή επικοινωνία (εύρος ζώνης)	100Mbps	100Mbps είναι το bandwidth που μας παρέχει το Σύζευξις

Καταγραφή τεχνικού εξοπλισμού/ ανά Π.Ε.

Είδος	Καρδίτσα	Λάρισα	Μαγνησία	Τρίκαλα
Firewall	2			3
Modem	22			4
Router	9			5
Switch	21	23	41	39
UPS	24	13	83	22
HUB				4
Wifi Access point		2	7	
Plotter		1	2	2
Βιντεοτηλέφωνο		1		
Δικτυακό Σύστημα Αποθήκευσης - Storage	3	7	1	3
Εκτυπωτής	117	163	175	156
Εξυπηρετητής	14	23	20	15
Εξωτερικό σύστημα Backup	1			1
Εξωτερικός σκληρός δίσκος		12		1
Ηλεκτρονικός Υπολογιστής-Σταθερός	212	314	399	300
Ηλεκτρονικός Υπολογιστής-Φορητός	1	19	4	4
Ϊκρίωμα (Rack)	6			18
Οθόνη	212	314	410	294
Πολυμηχάνημα	12	4	2	17
Προβολικό - Projector	1			
Σαρωτής	11	14	21	8
Τηλεφωνικό Κέντρο	5			7
Φαξ	20			38

Φωτοτυπικό	14		20
Projector		2	2
Μονάδα Τηλεδιάσκεψης			1
Τηλεόραση			1

## ΑΚΙΝΗΤΗ ΠΕΡΙΟΥΣΙΑ ΤΗΣ ΠΕΡΙΦΕΡΕΙΑΣ

### ΟΙΚΟΠΕΔΑ ΙΔΙΟΚΤΗΤΑ

Περιοχή	Επιφάνεια (τ.μ.)	Περιγραφή
ΛΑΡΙΣΑ	7.605,24	ΓΗΠΕΔΟ / ΟΙΚΟΠΕΔΑ
ΚΑΛΛΙΔΕΝΔΡΟΥ (ΠΕ ΤΡΙΚΑΛΩΝ)	1.500	ΟΙΚΟΠΕΔΟ ΕΝΤΟΣ ΟΙΚΙΣΜΟΥ
Δ. ΤΡΙΚΚΑΙΩΝ (ΠΕ ΤΡΙΚΑΛΩΝ)	2.000	ΟΙΚΟΠΕΔΟ ΕΝΤΟΣ ΟΙΚΙΣΜΟΥ
ΚΑΛΛΙΔΕΝΔΡΟΥ-ΔΕΝΔΡΟΧΩΡΙΟΥ (ΠΕ ΤΡΙΚΑΛΩΝ)	500	ΟΙΚΟΠΕΔΟ ΕΝΤΟΣ ΟΙΚΙΣΜΟΥ
ΡΙΖΑΡΙΟ (ΠΕ ΤΡΙΚΑΛΩΝ)	15.000	ΒΟΣΚΟΤΟΠΟΣ
ΚΑΛΛΙΔΕΝΔΡΟΥΝ (ΠΕ ΤΡΙΚΑΛΩΝ)	9.375	ΒΟΣΚΟΤΟΠΟΣ
ΛΥΓΑΡΙΑ ΓΟΜΦΩΝ (ΠΕ ΤΡΙΚΑΛΩΝ)	9.900	ΒΟΣΚΟΤΟΠΟΣ
ΑΓΙΟΙ ΑΠΟΣΤΟΛΟΙ (ΠΕ ΤΡΙΚΑΛΩΝ)	9.600	ΒΟΣΚΟΤΟΠΟΣ
ΜΠΑΡΑ ΤΡΙΚΑΛΩΝ (ΠΕ ΤΡΙΚΑΛΩΝ)	30.000	ΒΟΣΚΟΤΟΠΟΣ
ΑΓΙΟΦΥΛΟ ΤΡΙΚΑΛΩΝ (ΠΕ ΤΡΙΚΑΛΩΝ)	35.000	ΒΟΣΚΟΤΟΠΟΣ
ΠΑΤΟΥΛΙΑ (ΠΕ ΤΡΙΚΑΛΩΝ)	12.000	ΒΟΣΚΟΤΟΠΟΣ
ΠΕΤΡΩΠΟΣ ΠΕΛΙΝΑΙΩΝ (ΠΕ ΤΡΙΚΑΛΩΝ)	28.500	ΒΟΣΚΟΤΟΠΟΣ
ΦΑΡΚΑΔΩΝΑ (ΠΕ ΤΡΙΚΑΛΩΝ)	8.400	ΒΟΣΚΟΤΟΠΟΣ
ΦΑΡΚΑΔΩΝΑ (ΠΕ ΤΡΙΚΑΛΩΝ)	9.491	ΒΟΣΚΟΤΟΠΟΣ
ΑΛΜΥΡΟΣ ΜΑΓΝΗΣΙΑΣ	10.460	ΒΟΣΚΟΤΟΠΟΣ
ΘΕΣΗ ΕΥΜΕΝΟΥΣ (ΠΕ ΚΑΡΔΙΤΣΑΣ)	1.342	ΟΙΚΟΠΕΔΟ
ΘΕΣΗ ΚΑΡΔΙΤΣΟΜΑΓΟΥΛΑ (ΠΕ ΚΑΡΔΙΤΣΑΣ)	73.500	ΒΟΣΚΟΤΟΠΟΣ
ΘΕΣΗ ΒΑΛΤΟΣ Ν.ΚΑΡΔΙΤΣΑΣ (ΠΕ ΚΑΡΔΙΤΣΑΣ)	73.119	ΒΟΣΚΟΤΟΠΟΣ

### ΑΚΙΝΗΤΑ ΙΔΙΟΚΤΗΤΑ

ΚΤΙΡΙΑΚΗ ΥΠΟΔΟΜΗ			
Όνομασία Κτιρίου / Δ/ση Κτηρίου	Επιφάνεια κτιρίου και βοηθ.χώροι (τ.μ.)	Σε Οικόπεδο (τ.μ.)	ΠΕΡΙΓΡΑΦΗ – ΑΡ.ΥΠΑΛΛΗΛΩΝ
<b>ΛΑΡΙΣΑ</b>			
ΔΙΟΙΚΗΤΗΡΙΟ, ΠΛΑΤΕΙΑ Ρ.ΦΕΡΡΑΙΟΥ (ΚΟΥΜΟΥΝΔΟΥΡΟΥ ΚΑΙ ΠΑΠΑΝΑΣΤΑΣΙΟΥ)	6.678	4.409,46	Γραφείο Περιφερειάρχη, Γενικές Δ/σεις, 13 Δ/σεις, Νομική Υπηρεσία, Αυτοτελή Τμήματα και Περιφερειακό Ταμείο Ανάπτυξης: Σύνολο 261 εργαζόμενοι
8ο ΧΛΜ ΛΑΡΙΣΑΣ - ΤΡΙΚΑΛΩΝ	2.449,62	16.001	ΜΕΤΑΦΟΡΩΝ ΚΑΙ ΕΠΙΚΟΙΝΩΝΙΩΝ : 31
ΚΑΡΔΙΤΣΗΣ & ΗΡ.ΠΟΛΥΤΕΧΝΕΙΟΥ	482,42	5.450	ΠΙΣΤΟΠΟΙΗΜΕΝΕΣ ΕΓΚΑΤΑΣΤΑΣΕΙΣ ΚΕΝΤΡΟΥ ΕΠΑΓΓΕΛΜΑΤΙΚΗΣ ΚΑΤΑΡΤΙΣΗΣ:2
ΔΙΟΙΚΗΤΗΡΙΟ ΦΑΡΣΑΛΩΝ	762,6	1.378,24	ΑΓΡΟΤΙΚΟ ΚΤΗΝΙΑΤΡΕΙΟ ΛΑΡΙΣΑΣ
ΑΓΙΑ	70	1.000	ΑΓΡΟΤΙΚΟ ΚΤΗΝΙΑΤΡΕΙΟ ΑΓΙΑΣ
ΠΥΡΓΕΤΟΣ	70	1.500	ΑΓΡΟΤΙΚΟ ΚΤΗΝΙΑΤΡΕΙΟ ΠΥΡΓΕΤΟΥ:3
6ης ΟΚΤΩΒΡΙΟΥ -ΕΛΑΣΣΟΝΑ	70	1.200	ΑΓΡΟΤΙΚΟ ΚΤΗΝΙΑΤΡΕΙΟ ΕΛΑΣΣΟΝΑΣ:8
ΛΑΡΙΣΑ-ΟΔΟΣ ΦΑΡΣΑΛΩΝ	2.188	19.000	ΥΔΡΟΟΙΚΟΝΟΜΙΑ(ΠΡΩΗΝ ΥΕΒ)
ΝΕΟ ΔΙΟΙΚΗΤΗΡΙΟ ΑΓΡΟΚΤΗΜΑ ΠΑΡΑΣΧΟΥ, ΟΔΟΣ ΘΕΟΦΡΑΣΤΟΥ - (Νεοόδημο)	4249,25	14.300	Εντός του 2015 θα φιλοξενήσει Διοικητικές και Τεχνικές Υπηρεσίες
<b>ΚΑΡΔΙΤΣΑ</b>			
ΑΘ. ΜΠΑΛΑΤΣΟΥΚΑ 24	554,5	1.476	ΔΙΕΥΘΥΝΣΗ ΤΕΧΝΙΚΩΝ ΕΡΓΩΝ : 45
ΔΕΛΗΓΙΩΡΓΗ	2.120,40	2.155	14° ΔΗΜΟΤΙΚΟ ΣΧΟΛΕΙΟ
25 <sup>ης</sup> ΜΑΡΤΙΟΥ	126,00	2.277	ΑΓΡΟΤΙΚΟ ΚΤΗΝΙΑΤΡΕΙΟ
Λ.ΔΗΜΟΚΡΑΤΙΑΣ	1.985,58	5.032	ΚΤΗΡΙΟ
ΣΟΦΑΔΕΣ	88	1.300	ΚΤΗΡΙΟ
ΜΟΥΖΑΚΙ	54	1.120,20	ΚΤΗΡΙΟ

ΠΑΛΑΜΑΣ	83	1.000	ΚΤΗΡΙΟ
Υπό κατασκευή κτήριο (Διοικητήριο) Κουμουνδούρου και Ολυμπίας	8.949,41	11.738	ΚΤΗΡΙΟ
<b>ΤΡΙΚΑΛΑ</b>			
ΣΑΡΑΓΙΑ - Δ. ΤΡΙΚΑΙΩΝ	4.670	24.055	ΚΤΗΡΙΟ
ΣΩΤΗΡΑ - Δ.ΤΡΙΚΑΙΩΝ	804,00	8.250	ΚΤΗΡΙΟ
ΟΔΟΣ ΠΑΤΟΥΛΙΑΣ - Δ.ΤΡΙΚΑΙΩΝ	725,38	8.157	ΚΤΗΡΙΟ
ΚΑΛΑΜΠΑΚΑ	130,00	610	ΚΤΗΡΙΟ ΚΑΙ ΒΟΗΘΗΤΙΚΟΙ ΧΩΡΟΙ
ΦΑΡΚΑΔΟΝΑ	177,00	1.916	ΚΤΗΡΙΟ ΚΑΙ ΒΟΗΘΗΤΙΚΟΙ ΧΩΡΟΙ
ΠΥΛΗ ΤΡΙΚΑΛΩΝ	200,00	1.650	ΚΤΗΡΙΟ ΚΑΙ ΒΟΗΘΗΤΙΚΟΙ ΧΩΡΟΙ
ΚΟΝΔΥΛΗ – Δ.ΤΡΙΚΚΑΙΩΝ	231,00	400	ΑΡΧΕΙΟ
ΟΔΟΣ ΚΑΤΣΙΜΙΔΟΥ – Δ.ΤΡΙΚΚΑΙΩΝ	531,89	2.670	ΠΑΛΑΙΑ ΣΦΑΓΕΙΑ
<b>ΜΑΓΝΗΣΙΑ ΚΑΙ ΣΠΟΡΑΔΕΣ</b>			
ΕΛ. ΒΕΝΙΖΕΛΟΥ & ΑΝΑΛΗΨΕΩΣ	4.340,96	3.150	Γραφείο Αντιπεριφερειάρχη και 4 Δ/σεις ΣΥΝΟΛΟ =90
ΝΕΓΡΗ – ΚΟΡΩΝΙΟΥ, ΠΕΔΙΟ ΑΡΕΩΣ	1.817,42	2.500	ΜΕΤΑΦΟΡΩΝ ΚΑΙ ΕΠΙΚΟΙΝΩΝΙΩΝ =28
2ας ΝΟΕΜΒΡΙΟΥ 135	1.273	1.273	ΔΗΜΟΣΙΑΣ ΥΓΕΙΑΣ & ΚΟΙΝΩΝΙΚΗΣ ΜΕΡΙΜΝΑΣ = 21
ΑΝΘΙΜΟΥ ΓΑΖΗ 152	1.737	5.680	ΚΤΙΡΙΟ ΚΑΠΝΟΥ, ΠΡΟΚΕΙΤΑΙ ΝΑ ΕΓΚΑΤΑΣΤΑΘΕΙ Η Δ/ΝΣΗ ΠΡΩΤΟΒΑΘΜΙΑΣ ΕΚΠΑΙΔΕΥΣΗΣ
7ο ΧΛΜ ΒΟΛΟΥ-ΛΑΡΙΣΑΣ	2.208,6	43.538,75	ΥΕΒ, ΚΤΗΝΙΑΤΡΕΙΟ, ΤΜΗΜΑ ΣΥΝΤΗΡΗΣΗΣ & ΕΚΤΑΚΤΩΝ ΑΝΑΓΚΩΝ
8ο ΧΛΜ ΒΟΛΟΥ-ΛΑΡΙΣΑΣ	1.455	22.562	ΚΤΗΡΙΟ ΚΑΙ ΒΟΗΘΗΤΙΚΟΙ (ΚΤΕΟ)
ΑΛΜΥΡΟΣ	70	1.500	ΑΓΡΟΤΙΚΟ ΚΤΗΝΙΑΤΡΕΙΟ ΑΛΜΥΡΟΥ
ΒΕΛΕΣΤΙΝΟ	70	2.000	ΑΓΡΟΤΙΚΟ ΚΤΗΝΙΑΤΡΕΙΟ ΒΕΛΕΣΤΙΝΟΥ

#### **ΑΞΙΟΛΟΓΗΣΗ ΤΗΣ ΘΕΣΗΣ ΤΗΣ ΠΕΡΙΦΕΡΕΙΑΣ ΘΕΣΣΑΛΙΑΣ ΩΣ ΠΡΟΣ ΤΟΝ ΤΟΜΕΑ ΚΑΙ ΣΥΝΔΕΣΗ ΜΕ ΤΑ ΠΕΠΡΑΓΜΕΝΑ ΤΩΝ ΠΡΟΗΓΟΥΜΕΝΩΝ ΠΕΡΙΟΔΩΝ**

Από την παραπάνω καταγραφή προκύπτει ότι τόσο ο κτιριακός και υπόλοιπος εξοπλισμός της Περιφέρειας, καθώς και η στελέχωση του Οργανισμού (με εξαίρεση κάποιες ελλείψεις σε ειδικότητες αιχμής) είναι επαρκής, με αποτέλεσμα οι πάγιες λειτουργίες να διεκπεραιώνονται χωρίς ιδιαίτερα προβλήματα.

Εντός των προηγούμενων ετών η Περιφέρεια έχει εξασφαλίσει την κτιριακή της αυτονομία μέσω και της κατασκευής δύο επιπλέον κτηρίων διοίκησης στην Καρδίτσα (υπό κατασκευή) και στη Λάρισα (ολοκληρωμένο), τα οποία θα δοθούν προς χρήση στις υπηρεσίες το επόμενο διάστημα.

Ο υλικοτεχνικός εξοπλισμός είναι ικανοποιητικός και ανανεώνεται με την απαξίωση του.

Γίνεται συνεχής προσπάθεια χρήσης προγραμμάτων ΚτΠ και Ψηφιακής Σύγκλισης για βελτίωση των παρεχόμενων υπηρεσιών προς τους πολίτες αλλά και για τη γενικότερη λειτουργία των Υπηρεσιών.

Γίνεται συνεχής προσπάθεια συμπλήρωσης των κενών, σε θέματα στελεχιακού δυναμικού, μέσω και μετατάξεων σε ειδικότητες αιχμής. Η επιμόρφωση του προσωπικού διασφαλίζεται μέσω της απρόσκοπτης συμμετοχής τους σε σεμινάρια του Ινστιτούτου Επιμόρφωσης Δημοσίων Υπαλλήλων και μέσω ειδικών σεμιναρίων που οργανώνονται από τις Δ/σεις σε θέματα που προκύπτουν ή σε νέα συστήματα που υιοθετούνται από τα Υπουργεία.

#### **Δυνατά σημεία**

- Επάρκεια σε κτιριακές Υποδομές.
- Επάρκεια σε υλικοτεχνικό και άλλο εξοπλισμό.
- Συνεχής βελτίωση της στελέχωσης του ανθρώπινου δυναμικού σε αριθμό και σε γνωστική επάρκεια, μέσω μετατάξεων και σεμιναρίων.

#### **Αδύνατα σημεία**

- Ηλικιακή Γήρανση του υπαλληλικού προσωπικού.
- Διασπορά των Δ/σεων σε περισσότερα του ενός κτίρια, σε όλες τις Περιφερειακές Ενότητες.
- Μειωμένοι πόροι για την συνεχή ανανέωση του υλικοτεχνικού εξοπλισμού και του εξοπλισμού πληροφοριακής και επικοινωνιών.

### **Ευκαιρίες**

- Συσπείρωση των Δ/σεων με την εγκατάσταση των αποκεντρωμένων υπηρεσιών σε νέα κτίρια της Περιφέρειας.
- Μείωση του Κόστους λειτουργίας (ενοίκια) της Περιφέρειας με την εγκατάσταση των αποκεντρωμένων υπηρεσιών σε νέα κτίρια της Περιφέρειας.
- Χρήση δυνατότητας μετατάξεων νέων καταρτισμένων υπαλλήλων από άλλες Δημόσιες Υπηρεσίες για τη συμπλήρωση στελεχιακών κενών.

### **Απειλές**

- Συνέχιση της γήρανσης του στελεχιακού δυναμικού και τελική αποδυνάμωση του Οργανισμού.
- Μειωμένοι πόροι για ανανέωση του υλικοτεχνικού και άλλου εξοπλισμού και συνεχής απαξίωση του υπάρχοντος.

## **ΠΕΡΙΓΡΑΦΗ ΚΥΡΙΟΤΕΡΩΝ ΔΡΑΣΤΗΡΙΟΤΗΤΩΝ ΤΗΣ ΠΕΡΙΦΕΡΕΙΑΣ ΣΤΟ ΤΟΜΕΑ**

### **Επιτροπές**

#### **Οικονομική Επιτροπή**

Αποτελείται από τον Περιφερειάρχη ή τον οριζόμενο από αυτόν Αντιπεριφερειάρχη ως Πρόεδρό της και οκτώ (8) μέλη, τα οποία εκλέγονται από το Περιφερειακό Συμβούλιο. Είναι αρμόδια για:

- Την κατάρτιση σχεδίου του Προϋπολογισμού της Περιφέρειας και την εισήγηση αυτού προς ψήφιση στο Περιφερειακό Συμβούλιο.
- Την κατάρτιση, επεξεργασία, προέλεγχο του Απολογισμού και υποβολή έκθεσης στο Περιφερειακό Συμβούλιο.
- Την κατάρτιση, διεξαγωγή και αξιολόγηση κάθε μορφής δημοπρασιών και διαγωνισμών.
- Δάνεια, ένδικα βοηθήματα και ένδικα μέσα, προσφυγές.
- Το συμβιβασμό ή την κατάργηση δίκης που έχει αντικείμενο μέχρι ποσού δεκαπέντε χιλιάδων (15.000) ευρώ.
- Την πρόσληψη δικηγόρου και την ανάκληση της πληρεξουσιότητας του.

Επίσης, η Οικονομική Επιτροπή με ειδική απόφαση, που λαμβάνεται με την απόλυτη πλειοψηφία των μελών της, μπορεί να παραπέμπει συγκεκριμένο θέμα της αρμοδιότητας της στο Περιφερειακό Συμβούλιο για τη λήψη απόφασης, εφόσον κρίνει ότι αυτό επιβάλλεται από την ιδιαίτερη σοβαρότητα του.

#### **Εκτελεστική Επιτροπή**

Είναι συλλογικό, συντονιστικό και εκτελεστικό όργανο της Περιφέρειας. Παρακολουθεί την εφαρμογή της περιφερειακής πολιτικής σε όλους τους τομείς αρμοδιότητας της Περιφέρειας, καθώς και την εφαρμογή του προγράμματος περιφερειακής ανάπτυξης. Αποτελείται από τον Περιφερειάρχη, ως πρόεδρο, και τους Αντιπεριφερειάρχες. Κύριες Αρμοδιότητες της είναι:

- Συντονισμός κατάρτισης και ευθύνη υλοποίησης του Επιχειρησιακού Προγράμματος της Περιφέρειας, το οποίο και εισηγείται στο Περιφερειακό Συμβούλιο
- Κατάρτιση και ευθύνη υλοποίησης τομεακών προγραμμάτων δράσης
- Εισηγηση προσχεδίου προϋπολογισμού προς την Οικονομική Επιτροπή και ευθύνη εκτέλεσης του
- Παρακολούθηση δράσεων υπηρεσιών και των Νομικών Προσώπων της Περιφέρειας και σύνταξη εκθέσεων πεπραγμένων
- Εισηγήσεις προς το Περιφερειακό Συμβούλιο για θέματα λειτουργίας, απόδοσης και αξιολόγησης καθώς και για σχέδια αντιμετώπισης φυσικών καταστροφών και εκτάκτων αναγκών.

#### **Περιφερειακή Επιτροπή Διαβούλευσης**

Είναι γνωμοδοτικό όργανο που αποτελείται από τους Δημάρχους της Περιφέρειας, καθώς και από εκπροσώπους οργανώσεων εργοδοτών, εργαζομένων, επιμελητηρίων, επιστημονικών οργανώσεων, συλλόγων και οργανώσεων της Κοινωνίας των Πολιτών, συνεταιριστικών οργανώσεων, της αποκεντρωμένης Διοίκησης, κρατικών υπηρεσιών και πολίτες. Κύριες αρμοδιότητες της είναι:

- Εισηγείται στο Περιφερειακό Συμβούλιο σχετικά με τις βασικές αναπτυξιακές προτεραιότητες της περιφέρειας.
- Γνωμοδοτεί ως προς θέματα γενικότερου Περιφερειακού ενδιαφέροντος, που παραπέμπονται σε αυτή από το Περιφερειακό Συμβούλιο ή τον Περιφερειάρχη.
- Εξετάζει τα προβλήματα και τις αναπτυξιακές δυνατότητες της Περιφέρειας και διατυπώνει γνώμη για την επίλυση των προβλημάτων και την αξιοποίηση των δυνατοτήτων αυτών.

Η διατύπωση γνώμης από την Περιφερειακή Επιτροπή Διαβούλευσης δεν αποκλείει την παράλληλη ηλεκτρονική διαβούλευση με τους πολίτες, μέσω διαδικτύου.

## **Επιτροπή Αναπτυξιακού Προγραμματισμού, Περιβάλλοντος & Αγροτικού Τομέα**

Κύριες αρμοδιότητες της επιτροπής είναι:

- Στον τομέα του Αναπτυξιακού Προγραμματισμού, έχει την ευθύνη προώθησης θεμάτων για την ενίσχυση της επιχειρηματικότητας, της ανταγωνιστικότητας, της έρευνας, της τεχνολογικής ανάπτυξης της καινοτομίας.
- Στον τομέα του Περιβάλλοντος είναι αρμόδια για τη προώθηση θεμάτων και δράσεων προστασίας περιβάλλοντος.
- Στον Αγροτικό Τομέα είναι αρμόδια για την προώθηση θεμάτων και δράσεων που αφορούν το σύνολο του πρωτογενούς τομέα.

## **Επιτροπή Κοινωνικής συνοχής, Πολιτισμού Παιδείας -Δια Βίου Μάθησης, Απασχόλησης & Τουρισμού**

Κύριες αρμοδιότητες της επιτροπής είναι:

- Στον τομέα της Κοινωνικής Συνοχής είναι αρμόδια για κοινωνικά και πληθυσμιακά θέματα.
- Στον τομέα του Πολιτισμού είναι αρμόδια για προώθηση θεμάτων και δράσεων που αφορούν τον πολιτισμό, τον αθλητισμό και τις σχέσεις της Περιφέρειας με συλλόγους και την Κοινωνία των Πολιτών γενικότερα.
- Στον τομέα της Παιδείας - Δια Βίου Μάθησης είναι αρμόδια για προώθηση θεμάτων και δράσεων εκπαίδευσης και δια βίου μάθησης.
- Στον τομέα της Απασχόλησης είναι αρμόδια για θέματα προώθησης της απασχόλησης.
- Στον τομέα του Τουρισμού είναι αρμόδια για θέματα τουριστικού σχεδιασμού και χωρικού σχεδιασμού με γνώμονα της τουριστική ανάπτυξη σε συνεργασία με τον ΕΟΤ και Δήμους.

### **Διεύθυνση Οικονομικού:**

- Απογραφή των πάσης φύσεως περιουσιακών στοιχείων, απαιτήσεων και υποχρεώσεων, καθώς και των διαθεσίμων χρηματικών μέσων της Περιφέρειας.
- Κατάρτιση και παρακολούθηση της εκτέλεσης των Προϋπολογισμών
- Παρακολούθηση της εκτέλεσης του Προϋπολογισμού
- Διεκπεραίωση και έλεγχος των χρηματικών ενταλμάτων
- Ενημέρωση και πληροφόρηση όλων των υπηρεσιών σχετικά με τις επελθούσες και επερχόμενες μεταβολές, ως προς την διαδικασία ελέγχου και πληρωμής των δαπανών.
- Αποστολή οικονομικών στοιχείων στους φορείς της Κεντρικής Κυβέρνησης
- Ενοποίηση και ομοιογένεια των πληροφοριακών συστημάτων των οικονομικών υπηρεσιών σε Περιφερειακό επίπεδο
- Συνεργασία με τα τμήματα προσωπικού σχετικά με την δημιουργία και παρακολούθηση του κεντρικού συστήματος υπολογισμού της μισθοδοσίας και της διαχείρισης του προσωπικού.
- Αντιμετώπιση όλων των οικονομικών και μισθολογικών θεμάτων.

### **Διεύθυνση Διοίκησης**

- Διοικητική υποστήριξη των υπηρεσιών της Περιφέρειας
- Διαχείριση όλων των θεμάτων διοίκησης προσωπικού
- Διαχείριση όλων των θεμάτων που άπτονται της υπηρεσιακής κατάστασης όλου του προσωπικού της Περιφέρειας
- Έκδοση σχετικών πράξεων προσωπικού, όταν απαιτείται γνώμη συλλογικού οργάνου,
- Έκδοση όλων των ατομικών πράξεων που αφορούν το προσωπικό.
- Υποστήριξη των συλλογικών οργάνων διοίκησης της Περιφέρειας και τήρηση μητρώου και αρχείου των πράξεών τους.

### **Διεύθυνση Διαφάνειας και Ηλεκτρονικής Διακυβέρνησης**

- Διενέργεια απογραφής ψηφιακής υποδομής και μηχανογραφικού εξοπλισμού
- Προμήθεια εξοπλισμού και λογισμικού καθώς και ένταξη του σε παραγωγική λειτουργία. (συμβάσεις, ένταξη νέου εξοπλισμού και νέων χρηστών)
- Σχεδιασμός της πολιτικής ασφάλειας των συστημάτων και μέριμνα για την διασφάλιση της ακεραιότητας των δεδομένων πληροφορικής.
- Σχεδιασμός και εκτέλεση έργων πληροφορικής. (Ευρωπαϊκά και εθνικά προγράμματα)
- Ανάπτυξη και συντήρηση διαδικτυακών τόπων.
- Ανάπτυξη και συντήρηση εφαρμογών λογισμικού.
- Διαχείριση της λειτουργίας του εσωτερικού δικτύου και υποστήριξη απρόσκοπτης εξωτερικής επικοινωνίας με το Υλοποίηση επενδυτικών προγραμμάτων μεταποίησης και εμπορίας γεωργικών προϊόντων καθώς και εποπτεία και έλεγχος των ενταγμένων επιχειρήσεων σε επενδυτικά προγράμματα για την τήρηση των μακροχρόνιων υποχρεώσεων

- Ποπτεία ορθής εφαρμολής επιχειρησιακών προγραμμάτων καθώς και διαχείριση αιτήσεων ένταξης ατόμων/ επιχειρήσεων σε προγράμματα των υπουργείων
- Συνεργασία με την Δ/ση Αναπτυξιακού προγραμματισμού της Περιφέρειας για τον ορθολογικό σχεδιασμό επενδυτικού σχεδίων, τη σκοπιμότητα των επενδύσεων από άποψη γεωγραφικής κατανομής ομοειδών επενδύσεων και συμβατότητας με την ισχύουσα Κοινή Αγροτική Πολιτική (ΚΑΠ) και Κοινή Οργάνωση Αγορών (ΚΟΑ)

#### **Νομική Υπηρεσία**

- Παράσταση ενώπιον των δικαστηρίων για τη νομική υποστήριξη της Περιφέρειας.
- Διατύπωση προτάσεων επί νομικών θεμάτων σχετικά με τη λειτουργία της Περιφέρειας.
- Γνωμοδότηση επί θεμάτων που παραπέμπονται σε αυτή από τον περιφερειάρχη, τους αντιπεριφερειάρχες, τους γενικούς διευθυντές, στο πλαίσιο των αποφασιστικών αρμοδιοτήτων τους.

#### **Διεύθυνση Εξυπηρέτησης του πολίτη**

- Προστασία απρόσκοπτης λειτουργίας των υπηρεσιών της Περιφέρειας
- Εισήγηση αναγκαίων οργανωτικών μέτρων για τη βελτίωση της απόδοσης των υπηρεσιών της Περιφέρειας
- Επικοινωνία με όλες τις υπηρεσίες, παρακολούθηση της ροής της εργασίας τους και κατάθεση προτάσεων για τη δημιουργία γραφείων για την εξυπηρέτηση συγκεκριμένων υπηρεσιακών αναγκών

#### **Ειδικότερα Δράσεις της Περιφέρειας προς τους Πολίτες, στα πλαίσια των λειτουργιών τους είναι:**

##### **Διεύθυνση Οικονομικού**

- Καταβολή αποζημιώσεων σε πολίτες σε έκτακτες περιπτώσεις

##### **Διεύθυνση Διαφάνειας**

- Διαχείριση αναρτήσεων σε κεντρικά συστήματα για ενημέρωση πολιτών
- Μηχανογραφική υποστήριξη Εκλογικών Αποτελεσμάτων.

##### **Διεύθυνση Διοίκησης**

- Διαχείριση όλων των θεμάτων σχετικών με τη διενέργεια εκλογών

##### **Διεύθυνση Εξυπηρέτησης του πολίτη**

- Οργάνωση και σχεδιασμός δράσεων για την καλύτερη εξυπηρέτηση του πολίτη Εισήγηση στα αρμόδια όργανα της Περιφέρειας για τη λήψη αποφάσεων σε θέματα εξυπηρέτησης του πολίτη.

#### **Αυτοτελή τμήματα**

##### **ΠΑΜ – ΠΣΕΑ**

Οι υπηρεσίες Παλαικής Άμυνας-Πολιτικής Σχεδίασης Εκτάκτου Ανάγκης περιλαμβάνουν:

- Έλεγχο καλής λειτουργίας των σειρήνων συναγερμού.
- Απογραφή αποθεμάτων τροφίμων και δασικών προϊόντων
- Απογραφή δημοσίων και ιδιωτικών ανεξαρτήτων ιδρυμάτων.
- Ενημέρωση για τον έλεγχο καταφυγίων άμαχου πληθυσμού.
- Εκπαίδευση μονάδων πολιτικής άμυνας.

##### **Αυτοτελή Διεύθυνση Πολιτικής Προστασίας**

- Συντονισμός και επίβλεψη του έργου της πολιτικής προστασίας για την πρόληψη, ετοιμότητα, αντιμετώπιση και αποκατάσταση των καταστροφών, εντός των ορίων της εδαφικής της περιφέρειας.
- Η ευθύνη για την εφαρμογή του ετήσιου εθνικού σχεδιασμού πολιτικής προστασίας, κατά το σκέλος που τα οικεία προγράμματα, μέτρα και δράσεις εφαρμόζονται σε επίπεδο περιφέρειας.
- Έκδοση αποφάσεων κήρυξης κατάστασης έκτακτης ανάγκης, προκειμένου για τοπικές καταστροφές μικρής έντασης.
- Σχεδιασμός και η οργάνωση θεμάτων πρόληψης, ενημέρωσης και αντιμετώπισης των καταστροφών ή καταστάσεων έκτακτης ανάγκης, καθώς και η διάθεση και ο συντονισμός της δράσης του απαραίτητου δυναμικού και μέσων προς την κατεύθυνση αυτή.
- Συντονισμός όλων των υπηρεσιών της περιφέρειας, καθώς και του δημόσιου και ιδιωτικού δυναμικού και μέσων για την εξασφάλιση της ετοιμότητας, την αντιμετώπιση των καταστροφών και την αποκατάσταση των ζημιών.
- Έκδοση απόφασης για την επίταξη προσωπικών υπηρεσιών, καθώς και κινητών και ακινήτων. Συμμετοχή στην εκπόνηση προγραμμάτων αντιπυρικής προστασίας δασικών εκτάσεων, στο σχεδιασμό και στη Μελέτη μεθόδων και μέσων για την πρόληψη και καταστολή τους.
- Συνεργασία με τους αρμόδιους φορείς για την καταστολή των δασικών πυρκαγιών.

- Συμμετοχή στο συντονισμό και στην αξιοποίηση των εναέριων και επίγειων μέσων, στο πλαίσιο συνεργασίας με τους αρμόδιους φορείς, για τη δασοπυρόσβεση.

#### **Αυτοτελές Γραφείο Τύπου και Δημοσίων Σχέσεων**

- Χειρίζεται θέματα ενημέρωσης των πολιτών και είναι υπεύθυνο για την επικοινωνία με τα Μ.Μ.Ε.

#### **Περιφερειακό Ταμείο Ανάπτυξης Θεσσαλίας.**

Το Περιφερειακό Ταμείο Ανάπτυξης είναι Νομικό Πρόσωπο της Περιφέρειας Θεσσαλίας, με τις παρακάτω κύριες αρμοδιότητες:

- Διαχείριση πόρων του Προγράμματος Δημοσίων Επενδύσεων (ΠΔΕ). Η οικονομική διαχείριση του Προγράμματος Δημοσίων Επενδύσεων (ΠΔΕ), αφορά σε έργα συγχρηματοδοτούμενα από την Ευρωπαϊκή Ένωση, όπως είναι τα έργα που εντάσσονται στο ΕΣΠΑ, καθώς και σε έργα που χρηματοδοτούνται από Εθνικούς Πόρους.
- Τεχνική Υποστήριξη προς την Περιφέρεια Θεσσαλίας, ιδίως στον τομέα της εκπόνησης μελετών, παροχής υπηρεσιών, διεξαγωγής ερευνών, με σκοπό την αποδοτικότερη αξιοποίηση των πόρων.
- Διαχείριση και υλοποίηση Ευρωπαϊκών Προγραμμάτων. Τα ευρωπαϊκά προγράμματα στα οποία συμμετέχει το Περιφερειακό Ταμείο Ανάπτυξης αφορούν όλους τους τομείς στους οποίους έχει αρμοδιότητα η Περιφέρεια Θεσσαλίας και υποβάλλονται – υλοποιούνται σε συνεργασία με Περιφέρειες ή άλλους φορείς της Ευρωπαϊκής ένωσης (διακρατική συνεργασία).

## **Κεφάλαιο 1.2: ΚΑΘΟΡΙΣΜΟΣ ΤΗΣ ΣΤΡΑΤΗΓΙΚΗΣ ΤΗΣ ΠΕΡΙΦΕΡΕΙΑΣ**

### **1.1.2. Το όραμα και οι αρχές της Περιφέρειας**

Όραμα της Περιφέρειας για την περίοδο 2014-2020, είναι «ισχυρή και καινοτόμος οικονομία στην Ευρώπη, με επίκεντρο τον άνθρωπο και το περιβάλλον, μέσω της έξυπνης, βιώσιμης και χωρίς αποκλεισμούς ανάπτυξης».

### **1.2.2. Η στρατηγική της Περιφέρειας**

Κυρίαρχη κατεύθυνση της αναπτυξιακής στρατηγικής της Περιφέρειας είναι κατ' αρχήν η ανάσχεση της αρνητικής εξέλιξης των κοινωνικοοικονομικών μεγεθών της, ως αποτέλεσμα της οικονομικής κρίσης και ύφεσης που πλήττει τη Χώρα, αλλά και ο αναπροσανατολισμός του αναπτυξιακού μοντέλου για έξυπνη, βιώσιμη και χωρίς αποκλεισμούς ανάπτυξη και πέραν της περιόδου 2014-2020.

Στη βάση αυτή προσδιορίστηκε ο Στρατηγικός Στόχος Ανάπτυξης της Περιφέρειας Θεσσαλίας για την περίοδο 2014-2020, ο οποίος προκύπτει από το Αναπτυξιακό όραμα της Περιφέρειας για το μέλλον της ως Περιφέρεια της Ευρωπαϊκής Ένωσης, στο πλαίσιο της Ευρωπαϊκής Πολιτικής Συνοχής και είναι **«ισχυρή και καινοτόμος οικονομία στην Ευρώπη, με επίκεντρο τον άνθρωπο και το περιβάλλον, μέσω της έξυπνης, βιώσιμης και χωρίς αποκλεισμούς ανάπτυξης».**

Ο Στόχος αυτός προσδιορίστηκε στη βάση της Περιφερειακής Έξυπνης Εξειδίκευσης, κατόπιν ευρείας και σε βάθος διαβούλευσης που έχει πραγματοποιηθεί μέχρι σήμερα, με τους τοπικούς κοινωνικούς, οικονομικούς και αυτοδιοικητικούς φορείς και από τα συμπεράσματα του Αναπτυξιακού Συνεδρίου της Περιφέρειας Θεσσαλίας. Διαμορφώθηκε δε έτσι, λαμβάνοντας επίσης υπόψη ότι, η οικονομική κρίση και η βαθιά ύφεση που διέρχεται η Χώρα και επηρεάζει ιδιαίτερα αρνητικά τα αναπτυξιακά χαρακτηριστικά της Περιφέρειας Θεσσαλίας και τον κοινωνικοοικονομικό ιστό της, αφ' ενός δεν οφείλεται αποκλειστικά στην μέχρι σήμερα αναπτυξιακή διαδικασία της Περιφέρειας, η οποία όντως έχει εμφανίσει έντονες διαρθρωτικές αδυναμίες, αφ' ετέρου, ενδεχομένως, να έχει διάρκεια και να είναι μεγαλύτερης έντασης διαχρονικά.

Οι βασικές Αναπτυξιακές Προτεραιότητες της Περιφέρειας Θεσσαλίας, συμπεριλαμβάνοντας / ενσωματώνοντας τη στρατηγική της έξυπνης εξειδίκευσης για την περίοδο 2014 – 2020, είναι οι εξής:

- α) Ανάσχεση της συρρίκνωσης της παραγωγικής / επιχειρηματικής δραστηριότητας και ενδυνάμωση της ανταγωνιστικότητας και της εξωστρέφειας των επιχειρήσεων με παράλληλη προσέλκυση επιχειρηματικών επενδύσεων, έχοντας ως αιχμή την καινοτομία και την αξιοποίηση των αποτελεσμάτων της Έρευνας και της Τεχνολογικής Ανάπτυξης.
- β) Ανάπτυξη, αξιοποίηση και αύξηση της συμμετοχής του ανθρώπινου δυναμικού στην αγορά εργασίας, καθώς και ενεργός ένταξη και κοινωνική ενσωμάτωση των κοινωνικά και οικονομικά ευπαθών ομάδων.
- γ) Ενίσχυση των ερευνητικών υποδομών και των δεσμών του ερευνητικού τομέα της Περιφέρειας με την θεσσαλική επιχειρηματική / παραγωγική βάση, καθώς και με άλλους ερευνητικούς φορείς της Ελλάδας και του εξωτερικού.
- δ) Συμπλήρωση – ολοκλήρωση διατηρήσιμων και ασφαλών υποδομών, για την ανάπτυξη και την απασχόληση.
- ε) Προστασία του περιβάλλοντος και των φυσικών και πολιτιστικών πόρων και μετάβαση σε μια οικονομία φιλική στο περιβάλλον, με επάρκεια πόρων για αγροτική, τουριστική και ολοκληρωμένη ανάπτυξη, απασχόληση και αντιμετώπιση της κλιματικής αλλαγής.
- στ) Βελτίωση της θεσμικής επάρκειας στη δημόσια διοίκηση και η διοικητική μεταρρύθμιση, για μια αποτελεσματική περιφερειακή δημόσια διοίκηση και αυτοδιοίκηση.
- ζ) Ενδυνάμωση της χωρικής συνοχής και της ανάπτυξης, με άρση των ενδοπεριφερειακών / τοπικών κοινωνικοοικονομικών ανισοτήτων.

Όπως προαναφέρθηκε, στο πλαίσιο αυτών των Αναπτυξιακών Προτεραιοτήτων, η Περιφέρεια Θεσσαλίας θα αξιοποιήσει το σύνολο των πόρων που της αναλογούν από όλα τα Διαρθρωτικά Ταμεία και τους Εθνικούς Πόρους του Προγράμματος Δημοσίων Επενδύσεων.

Προκειμένου να καλυφθούν / ικανοποιηθούν οι συγκεκριμένες ανάγκες της Περιφέρειας από το ΠΕΠ Θεσσαλίας 2014 – 2020, θα συμπεριληφθούν στο Πρόγραμμα οι κατάλληλες Επενδυτικές Προτεραιότητες και οι αντίστοιχοι τύποι δράσεων, ανά Θεματικό Στόχο, με την ανάλογη αναγκαία χρηματοδότησή τους, έτσι ώστε να επιτευχθούν τα αναμενόμενα αποτελέσματα ανά Επενδυτική Προτεραιότητα, Θεματικό Στόχο και ανά Ταμείο.

Στο πλαίσιο κάλυψης / εξυπηρέτησης των προαναφερόμενων αναπτυξιακών αναγκών της Περιφέρειας Θεσσαλίας από το Περιφερειακό Πρόγραμμα, αυτό συμβάλλει, κατ' αναλογία με τη χρηματοδοτική του βαρύτητα, στη



στρατηγική της Ένωσης για έξυπνη, βιώσιμη και χωρίς αποκλεισμούς ανάπτυξη, καθώς και στην επίτευξη της οικονομικής, κοινωνικής και εδαφικής συνοχής.

### **Πόροι χρηματοδότησης των Αναπτυξιακών Προτεραιοτήτων**

Για την εφαρμογή των Αναπτυξιακών Προτεραιοτήτων θα αξιοποιηθούν

- Οι Επενδυτικές Προτεραιότητες του Περιφερειακού Επιχειρησιακού Προγράμματος Θεσσαλίας.
- Οι Επενδυτικές Προτεραιότητες των Τομεακών Επιχειρησιακών Προγραμμάτων Εθνικής Εμβέλειας.
- Εθνικοί Πόροι του Προγράμματος Δημοσίων Επενδύσεων που καλύπτουν κυρίως:
  - ο δαπάνες επαναλαμβανόμενων Δράσεων (συντηρήσεις, ηλεκτροφωτισμοί, αποχιονισμούς κλπ)
  - ο δαπάνες για έργα και δράσεις που δεν έχουν τη δυνατότητα ένταξης σε συγχρηματοδοτούμενα έργα
  - ο δαπάνες για έργα και δράσεις προετοιμασίας (ωρίμανσης) έργων
- Πόροι από προγράμματα διακρατικών διαπεριφερειακών συνεργασιών απευθείας χρηματοδοτούμενα από την Ευρωπαϊκή Ένωση.

### **1.2.3. Οι Άξονες και οι Στόχοι του Στρατηγικού Σχεδίου**

Η στρατηγική της Περιφέρειας οργανώνεται σε τέσσερις άξονες, με τους αντίστοιχους Στόχους

#### **Άξονας 1<sup>ος</sup>** «Περιβάλλον και ποιότητα ζωής»

Ο άξονας προκύπτει από την ανάγκη ολοκλήρωσης των Μεταφορικών και Περιβαλλοντικών Υποδομών και έργων της Περιφέρειας. Απώτεροι στόχοι είναι η Συμπλήρωση – Ολοκλήρωση Μεταφορικών Υποδομών στην Περιφέρεια και η Προστασία του Περιβάλλοντος και των Υπαρχόντων Πόρων.

- Περιφερειακές και διανομαρχιακές Συνδέσεις και Τουριστικοί Άξονες και Διαδρομές.
- Παρακάμψεις Αστικών Κέντρων.
- Ολοκλήρωσης Υποδομών σε Λιμένες.
- Συντηρήσεις Μεταφορικών Υποδομών και διατήρηση της ασφάλειας τους.
- Οικιστική Οργάνωση Αστικών και Τουριστικών Κέντρων.
- Βιώσιμη Διαχείριση Υδατικών Πόρων.
- Βιώσιμη Διαχείριση Υγρών και Στερεών Αποβλήτων.
- Προστασία Περιβάλλοντος και Ανάδειξη Φυσικών Πόρων.
- Δράσεις αντιπλημμυρικής προστασίας οικισμών σύμφωνα με το σχέδιο αντιμετώπισης πλημμυρών Θεσσαλίας.

#### **Άξονας 2<sup>ος</sup>** «Κοινωνική Μέριμνα, Υγεία, Εκπαίδευση, Δια Βίου Μάθηση, Πολιτισμός και Αθλητισμός»

Ο άξονας προκύπτει από την ανάγκη αντιμετώπισης του Κοινωνικού Αποκλεισμού, την ολοκλήρωση των υποδομών υπηρεσιών Υγείας, Εκπαίδευσης και Δια βίου Μάθησης καθώς και την Προώθηση του Πολιτισμού και του Αθλητισμού.

- Διασφάλιση Κοινωνικής Μέριμνας και προστασίας
- Ανάπτυξη και αναβάθμιση των δεξιοτήτων του ανθρώπινου δυναμικού
- Ολοκλήρωση και λειτουργία Υποδομών Υγείας και Πρόνοιας
- Ολοκλήρωση και λειτουργία Υποδομών Εκπαίδευσης
- Ολοκλήρωσης και λειτουργία Υποδομών Αθλητισμού
- Προστασία και ανάδειξη Πολιτιστικής κληρονομιάς

#### **Άξονας 3<sup>ος</sup>** «Οικονομία και Απασχόληση»

Ο άξονας προκύπτει από την ανάγκη ανάσχεσης της συρρίκνωσης της επιχειρηματικής και εν γένει παραγωγικής δραστηριότητας και ενδυνάμωσης της ανταγωνιστικότητας και της εξωστρέφειας των επιχειρήσεων.

- Ενίσχυση των Ιδιωτικών Επενδύσεων σε όλους τους τομείς παραγωγής

- Ολοκλήρωση Υποδομών και Υπηρεσίες Υποστήριξης Επιχειρηματικότητας, Έρευνας, Καινοτομίας και Ψηφιακής Σύγκλησης
- Ολοκλήρωση Υποδομών και Δράσεις Υποστήριξης της Γεωργίας, Κτηνοτροφίας και Αλιείας
- Ολοκλήρωση Τουριστικών Υποδομών και Τουριστική Προβολή

**Άξονας 4<sup>ος</sup>** «Βελτίωση της Διοικητικής Ικανότητας και της Οικονομικής Κατάστασης της Περιφέρειας»

Ο άξονας προκύπτει από την ανάγκη Βελτίωσης όλων των λειτουργιών της Περιφέρειας, για την καλύτερη εξυπηρέτηση των πολιτών.

- Ανάπτυξη Δεξιοτήτων Προσωπικού
- Εκσυγχρονισμός κτιριακών και άλλων Υποδομών και Εξοπλισμού
- Βελτιστοποίηση Πάγιων λειτουργιών της Περιφέρειας, Καινοτόμοι μέθοδοι Διοίκησης και εξυπηρέτηση των Πολιτών μέσω χρήσης εργαλείων της ΚΤΠ

## Πηγές:

- Στοιχεία από:
  - Δ/σεις Περιφέρειας Θεσσαλίας
  - Δήμους Περιφέρειας Θεσσαλίας
  - Αποκεντρωμένη Διοίκηση Θεσσαλίας – Στ.Ελλάδας
  - Ελληνική Στατιστική Υπηρεσία
  - ΟΠΕΚΕΠΕ
  - Ελληνικός Οργανισμός Τουρισμού
  - Ρυθμιστική Αρχή Ενέργειας Ελλάδας
  - Υπουργείο Υγείας και Κοινωνικών Ασφαλίσεων, Υγειονομική Περιφέρεια Θεσσαλίας – Στ.Ελλάδας
  - Υπουργείο Οικονομικών, Υποδομών, Ναυτιλίας και Τουρισμού
  - Υπουργείο Πολιτισμού, Παιδείας και Θρησκευμάτων (συμπ. βάσεις Δεδομένων και ΦΕΚ)
  - ΕΚΒΥ – Εθνικό Κέντρο Βιοτόπων Ελλάδας
  - Εθνικό Μετσόβιο Πολυτεχνείο (συμπ. Βάσεις Δεδομένων)
  - Ειδική Γραμματεία Υδάτων Υπουργείου Παραγωγικής Ανασυγκρότησης, Περιβάλλοντος και Ενέργειας
  - Γενική Γραμματεία Αθλητισμού
  - ΚΤΕΛ Περιφερειακών Ενοτήτων Θεσσαλίας
  - Κέντρα Εκπαίδευσης Ενηλίκων
  - Επαγγελματικοί Σύνδεσμοι και Σύλλογοι
- Χωροταξικό Σχέδιο Θεσσαλίας και Αξιολόγηση – Αναθεώρηση Χωροταξικού Σχεδίου Θεσσαλίας
- Κείμενα Σχεδιασμού Περιφερειακού Επιχειρησιακού Προγράμματος Θεσσαλίας 2014-2020
- Στρατηγική Έξυπνης Εξειδίκευσης 2014-2020
- Στρατηγική Μελέτη Περιβαλλοντικών Επιπτώσεων Επιχειρησιακού Προγράμματος Θεσσαλίας 2014-2020
- Ετήσιες Εκθέσεις Απολογισμού Δ/σεων Περιφέρειας Θεσσαλίας